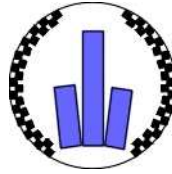




Comune di Casalecchio di Reno
Via dei Mille, 9
40033 Casalecchio di Reno (BO)



POLIZIA MUNICIPALE



Numero 262 /2011

Data 08.09.2011

**Oggetto: provvedimenti temporanei a disciplina della circolazione stradale nella via PORRETTANA nel tratto compreso fra il Ponte Reno e via Municipio e in P.zza Kennedy.
Domenica 18 Settembre 2011 dalle ore 07.00 alle ore 20.30**

IL COMANDANTE

Premesso che Domenica 18 Settembre, in Via Porrettana, nel tratto in oggetto indicato si svolgerà una manifestazione ricreativa denominata “Festa della Chiusa” con somministrazione di prodotti gastronomici, mostre, mercatini artistici, animazioni spettacoli, organizzata da Associazioni ed operatori economici, con il patrocinio dell’Amministrazione Comunale;

Considerato che gli stand e le strutture utilizzati per la manifestazione verranno collocate su uno o su entrambi i lati della Via Porrettana con il lato aperto al pubblico collocato in aderenza dei marciapiedi:

Valutato che tale sistemazione comporterà un’inevitabile riduzione della sezione libera di carreggiata che rimarrà per il transito veicolare, richiedendo una limitazione della circolazione, sia in termini assoluti del numero dei veicoli in transito sia in termini di velocità di percorrenza dei mezzi autorizzati;

Preso atto che non esistono percorsi alternativi alla Via Porrettana da potersi utilizzare da parte dei mezzi pubblici come pure la difficoltà da parte dei residenti nella suddetta via e nelle sue laterali (Canale, Giordani, Galvani, IV Novembre, Turati) di potersi spostare nel corso dello svolgimento della manifestazione;

Rilevata la necessità di disciplinare la circolazione stradale nella vie in oggetto al fine di garantire la sicurezza e la fluidità della circolazione;

Visti gli artt. 5 e 7 del “Codice della Strada”, emanato con D.Lvo.30 aprile 1992, n. 285 e successive modifiche;














Visto il “Regolamento di esecuzione e di attuazione del nuovo “ C.d.S. “,emanato con D.P.R. 16 dicembre 1992 n. 495 e successive modifiche;

Ritenuto che, a tutela del patrimonio stradale, per motivi di sicurezza pubblica e di pubblico interesse nonché per esigenze di carattere tecnico, si rende necessario dare corso al provvedimento proposto;




Visto il Decreto Legislativo 18 Agosto 2000, n. 267;


ORDINA



In Via Porrettana, nel tratto compreso fra il Ponte Reno e via Municipio, su ambo i lati della strada, compreso il tratto interno prospiciente il portico dal civico 328 al civico 336, nonché in tutta la Piazza Kennedy, dalle ore 07.00 alle ore 20.30 del 18 Settembre 2011, l'istituzione di:

- 1) Divieto di sosta permanente con rimozione forzata di tutti i veicoli   con esclusione dei veicoli degli operatori commerciali autorizzati, prevedendo e riservando degli spazi per la sosta dei veicoli al servizio di invalidi  che dovessero essere soppressi, ricollocandoli nelle vie prossime al posteggio eliminato (esempio il posteggio di Via Porrettana 336 andrà sostituito con un posteggio in Via Turati);
- 2) P.zza Kennedy, tratto compreso fra Via Fermi e Via Baracca, ambo i lati, divieto di sosta permanente con rimozione forzata di tutti i veicoli   con esclusione dei veicoli degli operatori commerciali autorizzati;
- 3) Via Porrettana, tratto compreso fra il Ponte Reno e la Via Municipio, divieto di transito  a tutti i veicoli a motore, fatta eccezione dei mezzi di polizia e di soccorso e dei veicoli dei residenti nelle seguenti vie: Via Porrettana (dal civico 177 al civico 229 e dal civico 266 al civico 338); Via Galvani, Via Turati, Via Reno, Via IV Novembre, Via Giordani, Via Battisti, Via Risorgimento, Via Fermi, P.zza Kennedy, Via Baracca, Vicolo dei Santi, Via Municipio, Via Canale, Via Cerioli, Via Costa, Via Don Gnocchi, Via Don Ercolani, Via Chierici;
- 4) Via Porrettana, nel tratto indicato al punto 3), senso unico di marcia con direzione consentita → Bologna  , percorrendo la corsia rimasta libera dalle strutture degli operatori commerciali. Meglio esplicitata questa comprende: sul ponte Reno la corsia adiacente il passaggio pedonale coperto, poi corsia di marcia lato Via Reno, successivamente fra Via IV Novembre e Via Canale la parte centrale della carreggiata e di seguito la corsia adiacente alla Caserma Carabinieri, per poi reinserirsi nella viabilità ordinaria.
- 5) Via Porrettana, prossimità Ponte Reno e P.zza Repubblica, Divieto di Transito  escluso autorizzati, limite velocità 30 km/h e 2 transenne  , presidiate da personale dell'organizzazione che svolgerà attività di filtro;
- 6) Piazza Kennedy, tratto compreso fra la Via Fermi e la Via Baracca, chiusura alla circolazione veicolare con l'apposizione di transenne   sormontate da

segnale di divieto di transito , garantendo la possibilità di accesso ai residenti ai passi carrai posti su i due accessi.

7) Via Porrettana intersezione Via Municipio, Senso Vietato  e obbligo di svolta a destra  in Via Municipio e 2 transenne , presidiate da personale a cura dell'organizzazione che svolgerà attività di filtro.


8) Via Canale, Via Galvani e Via Turati, in uscita su Via Porrettana, obbligo di svolta a sinistra .


9) Via Giordani e Via Fermi, in uscita su Via Porrettana, obbligo di svolta a destra .
Limite velocità 30 km/h e 2 transenne , presidiate da personale a cura dell'organizzazione che svolgerà attività di filtro.



10) Le linee ATC modificheranno il tracciato quello con direzione Casalecchio centro subirà la seguente modifica: Via Don Sturzo, Via Porrettana, svolta a sinistra in Via Caravaggio, Via Simone dei Crocefissi, Rotonda Malaguti, immissione Asse attrezzato direzione Zola Predosa, rampa uscita Casteldebole, svolta a sinistra in Via 63° Brigata Bolero, rotonda Via 63° Brigata Bolero/Isonzo, Via Isonzo, svolta a destra in Via Garibaldi, Via Garibaldi, svolta a destra in Via Porrettana, poi reinserimento nel tracciato abituale quello nella direzione opposta subiranno la modifica del loro tracciato e percorreranno le vie Porrettana, Garibaldi, Isonzo, 63° Brigata Bolero, Asse Attrezzato, Rotonda Malaguti, Simone dei Crocefissi, Caravaggio e Porrettana.

11) Le fermate dei mezzi pubblici presenti all'interno dell'area della manifestazione, per tutto il periodo di svolgimento, saranno soppresse. Analogamente si procederà per tutte le fermate poste sulla Via Porrettana comprese fra Via Caravaggio e Ponte Reno.

12) In caso di affluenza massiccia di avventori alla festa di strada, al fine di salvaguardare l'incolumità pubblica, il personale della Polizia Municipale di concerto con il personale ispettivo ATC potranno apportare ulteriori modifiche ai percorsi dei mezzi pubblici.

13) Via Marconi intersezione Via Porrettana/Via Mazzini, segnaletica a fondo giallo e caratteri neri riportante l'indicazione di proseguire dritto o svoltare a sinistra , accompagnato da dicitura TUTTE LE DIREZIONI e simbolo di divieto di accesso sul Ponte.

14) Via Porrettana intersezione Via Garibaldi, segnaletica con obbligo di svolta a sinistra  escluso autorizzati;

- 15) Via Mazzini intersezione Via Porrettana, eccetto Taxi, residenti ed autorizzati, obbligo svolta a destra ;
- 16) Via Porrettana in entrata su Rotatoria Biagi, segnaletica d'avviso Via Porrettana e Ponte Reno chiusi al transito e TUTTE LE DIREZIONI diritto ;
- 17) Via Bazzanese in entrata su Rotatoria Biagi, segnaletica d'avviso Via Porrettana e Ponte Reno chiusi al transito;
- 18) Via Porrettana in uscita dalla Rotatoria Biagi: segnaletica d'avviso Via Porrettana e Ponte Reno chiusi al transito;
- 19) Via Porrettana intersezione Via Caravaggio: segnaletica d'avviso Via Porrettana e Ponte Reno chiusi al transito, Destra TUTTE LE DIREZIONI;
- 20) Via Porrettana intersezione Via Canonica: segnaletica d'avviso Via Porrettana e Ponte Reno chiusi al transito, Destra TUTTE LE DIREZIONI;
- 21) Via Porrettana intersezione Via Marconi (fronte Morini): segnaletica d'avviso Via Porrettana e Ponte Reno chiusi al transito, Diritto TUTTE LE DIREZIONI;
- 22) Via Porrettana intersezione Via Micca: segnaletica d'avviso Via Porrettana e Ponte Reno chiusi al transito, Diritto TUTTE LE DIREZIONI;
- 23) I residenti nelle aree contigue, ma esterne alla manifestazione, dovranno preferibilmente accedere alle proprie abitazioni con i veicoli, senza circolare nel tratto di Via Porrettana interessato dalla presenza di banchetti e stand.
- 24) In tutte le strade dove si svolge l'evento il limite di velocità è fissato in 30 km/h.
- 25) Gli stand, gazebo, banchetti o simili strutture commerciali/espositive, non dovranno andare a limitare od ostacolare la visibilità delle lanterne semaforiche o ad insistere su attraversamenti pedonali, lasciando sempre uno spazio idoneo al transito veicolare (3,00 m per i sensi unici e 6,00 m per i tratti a doppio senso di circolazione).

DISPONE

Che i tratti di strada interessati dal presente provvedimento, siano in ogni caso indicati mediante l'apposizione della regolamentare segnaletica stradale.

Che è fatto obbligo di garantire la visibilità notturna dei segnali temporanei e delle transenne collocati sulle strade ai sensi dell'art. 79 del Regolamento di esecuzione del Codice della Strada.

Che il responsabile della Società Eventi, **Aldrovandi Mirco**, organizzatore della festa, è incaricato d'apporre i divieti di sosta almeno 48 ore prima dell'inizio della manifestazione e di mantenerli efficienti per tutta la sua durata, nonché di collocare prima dell'inizio dell'evento tutta la restante segnaletica prescritta nel provvedimento. Tutta la

segnaletica in contrasto con il presente provvedimento dovrà essere coperta per tutta la durata della manifestazione ed al termine si dovrà procedere al suo ripristino. I divieti di sosta con rimozione andranno ripetuti dopo ogni intersezione e in ogni caso in cui il tratto interessato al provvedimento si presenti esteso o frammentato. La segnaletica verticale deve essere di materiale idoneo a resistere agli agenti atmosferici ed essere visibile di notte come di giorno (art. 79, 81, 82 del Regolamento d'esecuzione del CdS). La segnaletica concernente deviazioni di percorso andrà collocata all'inizio della manifestazione e rimossa al termine della stessa.

Che l'organizzatore della manifestazione ha il compito di assicurarsi che gli operatori commerciali lascino pulito e sgombro dai rifiuti il posteggio in precedenza occupato, rispondendo delle eventuali loro inadempienze.

Che qualora in dette località, per sopraggiunte ed impreviste necessità, si rendesse indispensabile apportare ulteriori modifiche alla disciplina del traffico, queste dovranno venire preventivamente concordate con la Polizia Municipale.

* * * * *

A norma dell'art. 8 della legge n°241/1990, il responsabile del procedimento è il Comandante del Corpo Polizia Municipale. In caso di violazione alle disposizioni contenute nell'ordinanza, si applicano le sanzioni previste dall'art. 7 ed art. 159 del Codice della Strada.

Contro il presente atto, è ammesso ricorso:

- al TAR Emilia Romagna entro 60 giorni;
- al Presidente della Repubblica entro 120 giorni, per soli motivi di legittimità;
- al Ministero dei LL.PP. entro 60 giorni, unicamente per la collocazione della segnaletica stradale.

Dalla residenza Comunale, lì 08 Settembre 2011

IL VICE COMANDANTE
F.to Dott. Maurizio Fantini