Dottore Agronomo
Marco Casali

Viale Mazzoni 43, 47521 Cesena (FC)
Via B. Buozzi 49, 40013 Castel Maggiore (BO)

RELAZIONE ILLUSTRATIVA E TECNICA-ECONOMICA

ad integrazione del **Piano di riconversione e ammodernamento dell'azienda agricola (P.R.A.)** Montebugnoli Pier Luigi, con sede in Casalecchio di Reno (BO)

Castel Maggiore, lunedì 5 dicembre 2016

Dr. Agronomo Marco Casali

ORDINE DOTTORI AGRONOMI E FORESTALI BOLOGNA
Dott. Agr. CASALI MARCO

Dottore Agronomo
Marco Casali

Oggetto dell'incarico e consultazioni effettuate

In data 4 settembre 2016, il sottoscritto Dr. Agronomo Marco Casali, iscritto nell'albo dei Dottori Agronomi e Forestali della Provincia di Bologna al numero 763, con studio in Castel Maggiore Via Bruno Buozzi 49 e in Cesena Viale Mazzoni 43 (C.F. CSL MRC 67A21A944E), è stato incaricato dal Sig. Montebugnoli Pier Luigi, nato a Casalecchio di Reno il 01/09/1938 e ivi residente in Via Bolsenda 13, di redigere un Piano di riconversione e ammodernamento dell'azienda agricola omonima secondo quanto disposto dal RUE del Comune di Casalecchio di Reno al punto 18.2.6 "Corti o Edifici isolati non più funzionali all'esercizio dell'attività agricola" che definisce l'esclusione dall'utilizzo agricolo delle corti coloniche previa presentazione di un P.R.A. aziendale.

A tal fine lo scrivente ha provveduto ad effettuare un sopralluogo il giorno 15/11/2016 e ad effettuare una serie di verifiche presso il Catasto Terreni e Fabbricati dell'Agenzia del Entrate di Bologna il giorno 15/11/2016 oltre alle verifiche urbanistiche effettuate presso il Comune di Casalecchio di Reno in data 6/9/2016 e 27/10/2016.

Scopo quindi della presente relazione è quello di inquadrare le attività dell'azienda agricola in questione, definire i fabbisogni in termini di strutture dell'azienda per verificare poi la possibilità di enucleare dall'attività produttiva alcune corti non più funzionali allo svolgimento dell'attività.

Al fine quindi di verificare detto aspetto finale, la presente relazione differisce da quella prevista nella modulistica tipo redatta dalla Provincia di Bologna, ora Città Metropolitana, in quanto quella prevede, nella parte relativa alla relazione, lo svolgimento di punti che inerisconо nuove costruzioni o modifiche di quelle esistenti. Nella fattispecie in esame invece non ci troviamo di fronte ad un ampliamento delle strutture aziendale ma bensì ad una riduzione ed esclusione dai processi produttivi, di talune corti coloniche.

A tale fine ho ritenuto impostare la relazione attraverso l'analisi dei seguenti elementi:

- Descrizione aziendale e ordinamento colturale;
- Descrizione e determinazione dei fabbricati strumentali all'attività agricola;
- Dotazione di macchine e attrezzature aziendali;
- Determinazione e dimensionamento delle strutture aziendale rispetto all'ordinamento e alla dotazione di macchine e attrezzi;
- Conclusioni

ORDINE DOTTORI AGRONOMI E FORESTALI
DOTT. CASALI MARCO
N. 363

Descrizione aziendale e ordinamento colturale

L'azienda agricola Montebugnoli è situata per la maggior parte della superficie in Comune di Casalecchio di Reno e in minima parte in quello di Sasso Marconi. Trattasi comunque di un unico corpo poderale, seppur diviso fra due comuni, come si riporta nell'areo-fotogrammetria ove sono evidenziati con colorazioni rossa il confini.

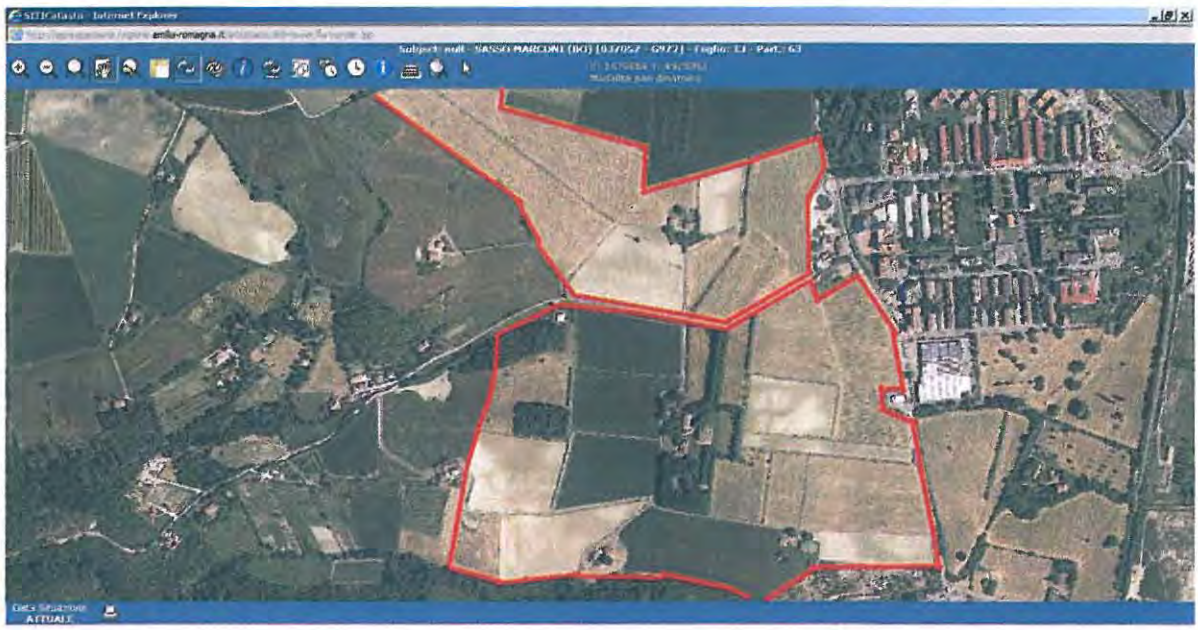

La superficie complessiva ammonta a circa 73 ettari, come meglio specificato nell'anagrafe delle Imprese agricole che si allega alla presente e depositata presso il sistema informativo della Regione Emilia-Romagna.

L'azienda Montebugnoli ha un ordinamento colturale a seminativo alternando la coltivazione di cerali, come grano duro e tenero e sorgo e erba medica da foraggio. Nella tabella sottostante viene riportato il riparto colturale dell'azienda delle ultime 10 annate agrarie

	2016	2015	2014	2013	2012	2011	2010	2009	2008	2007
GIRASOLE	9,2218		5,4500	12,6100	11,9193			16,8163	14,8118	9,2200
GRANO TENERO (GRANELLA)	7,6800	4,3500	12,7700	9,6418						
SORGO		7,9900	9,6818		11,3856	12,8300	12,8323			9,3500
ORTO	0,0520	0,0520	0,0520	0,0520	0,0520	0,0520	0,1800	0,1800	0,1800	0,4800
GRANO DURO (GRANELLA)	13,1077	9,7318		11,5856	12,7700	24,2979	18,8700	22,5193	33,0556	20,6700
ORZO								12,5356		
COLZA								4,1800		
ERBA MEDICA (FORAGGIO)		32,5079	25,4836	17,8160	17,3085	16,9285	10,8885			
ERBA MEDICA (DA SEME)	26,3794									
FAVE							11,4656			
PRATO PERMANENTE	0,2199	0,6649	0,7124	0,7124	0,7124	0,7124	0,7124	0,7124	1,1100	1,1100
CANAPA									6,7575	11,7700
UVA DA VINO						1,0442	1,0442	1,0442	1,0442	1,0000
ALBERI DA FRUTTA			0,1200	0,1200	0,1200	0,1200	0,1200	0,1200	0,1200	
TERRENO A RIPOSO	1,3700	2,7112	2,7292	4,4612	2,7312	1,6870	1,6870	1,6870	1,6870	0,4600
RITIRO VENTENNALE	4,0400	4,0400	4,0400	4,0400	4,0400	4,0400	4,0400	4,0400	4,0400	4,0400

ORDINE DOTTORI AGRONOMI E FORESTALI BOLOGNA
DOTT. CASALI MARCO
N. 363

Dall'analisi del piano colturale si evince quali siano le coltivazioni da sempre presenti in azienda.

Un tempo, fino al 2011, era presente un vigneto poi espiantato.

Per quanto concerne l'inquadramento giuridico, trattasi di impresa individuale iscritta al registro delle imprese della CCIAA di Bologna con codice MNTPLG38P01B880N e con partita IVA 00275661205. Ai fini dell'esatta determinazione delle caratteristiche aziendali si rimanda alla già citata anagrafe delle imprese agricole.

Descrizione e determinazione dei fabbricati strumentali all'attività agricola

Per quanto concerne la dotazione di fabbricati sono ora presenti in azienda 4 corti coloniche di ampie dimensioni così denominate:

1. Fondo Buzzigotta o anche definito Posigotto;
2. Luogo Toiano
3. Fondo San Cristoforo o anche definito Possessione Bolzenda;
4. Villa Toiano

Le prime tre corti sono riconducibili alla classica corte colonica costituita da un fabbricato ad uso abitativo e una serie di fabbricati ad uso strumentale allo svolgimento dell'attività agricola.

La corte invece denominata Villa Toiano rappresenta invece una corte padronale avente particolare pregio storico-testimoniale.

In totale sul fondo in questione sono presenti 28 unità immobiliari, di cui:

N° 13 abitazioni;

N° 10 fabbricati rurali potenzialmente funzionali all'attività agricola;

N° 5 fabbricati ad altre destinazioni non agricole (garage, luoghi di culto, ecc...).

Da questa prima elencazione emerge una dotazione di unità immobiliari sicuramente eccessiva rispetto alle necessità di coltivazione del fondo.

ORDINE DOTTORI AGRONOMI E FORESTALI BOLOGNA
Dott. CASALI MARCO N. 363

Nella tabella che segue sono evidenziate le singole unità immobiliari attribuendole ai fondi in questione.

Villa Toiano, assomma a se gran parte delle unità immobiliari ed è anche dimora storica.

Comune	Fondo rustico	Foglio	Mappale	Sub	Categoria	Destinazione potenziale
Casalecchio di Reno	Fondo Buzzigotta	17	216	2	A/3	Abitazione
		17	389	1	D/10	Fabbricato strumentale
		17	390	1	D/10	Fabbricato strumentale
	Luogo Toiano	17	220	4	A/3	Abitazione
		17	220	5	A/3	Abitazione
		17	220	3	C/6	Garage abitazione
		17	220	7	D/10	Fabbricato strumentale
		17	220	8	D/10	Fabbricato strumentale
		17	220	9	D/10	Fabbricato strumentale
	San Cristoforo	16	34	3	A/3	Abitazione
		16	34	5	D/10	Fabbricato strumentale
		16	34	6	D/10	Fabbricato strumentale
	Villa Toiano	17	7	8	A/3	Abitazione
		17	7	9	A/3	Abitazione
		17	8	5	A/4	Abitazione
		17	7	10	A/4	Abitazione
		17	8	10	A/4	Abitazione
		17	8	12	A/4	Abitazione
		17	3		A/4	Abitazione
		17	10	2	A/7	Abitazione
		17	197		A/9	Abitazione
		17	A		B/7	Luogo di culto
		17	391	1	C/1	Deposito
		17	8	11	C/6	Garage abitazione
		17	7	11	D/10	Fabbricato strumentale
		17	8	13	D/10	Fabbricato strumentale
		17	8	14	D/10	Fabbricato strumentale
		17	391	3	E/3	Funzioni pubbliche

Si passa ora alla rassegna delle caratteristiche delle corte coloniche con esclusione di quella relativa a Villa Toiano.

ORDINE DOTTORI AGRONOMI E FORESTALI BOLOGNA
Dott. CASALI MARCO
N. 363

Fondo Buzzigotta o Posigotto

Trattasi di una corte colonica che consta di tre corpi di fabbrica e 3 unità immobiliari, di cui una abitativa.

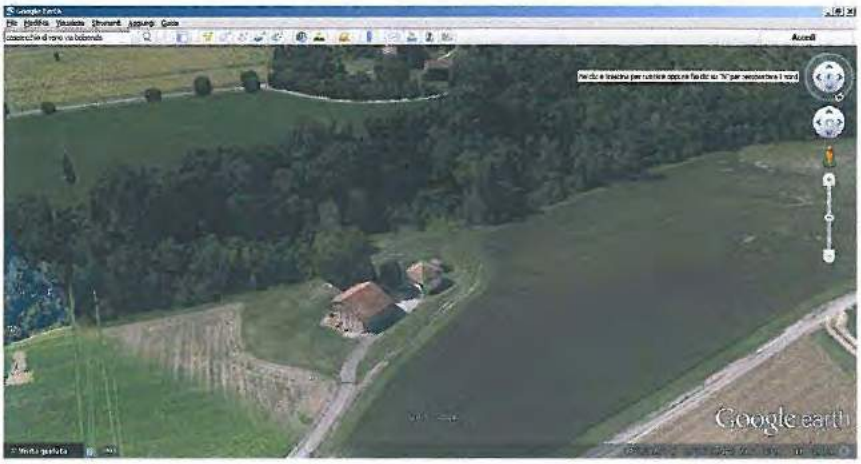

La porzione abitativa è all'attualità concessa in affitto a soggetti terzi.

La parte invece strumentale consta di un grande fabbricato la cui porzione a piano terra era destinato a stalla e la parte superiore invece a fienile.

Le caratteristiche strutturali sono quelle legate alla tipologia classica delle corti coloniche bolognesi.

Per quanto concerne le dimensioni delle unità immobiliari a seguito delle misurazioni effettuate sulle planimetrie catastali depositate presso l'Agenzia delle Entrate risulta:

la **parte abitativa** consta di due piani fuori terra con relativa cantina per complessivi 208 mq. oltre a 40 mq. di cantina;

la parte strumentale consta di due unità; la più grande si articola in un complesso stalla-deposito al piano terra e sovrastante fienile. Il piano terra, che misura in pianta 213 mq. è caratterizzato da 5 locali distinti con altezze che vanno da 2 mt. a massimo 3 mt. La parte invece a fienile misura 187 mq. La più piccola consiste in un annesso rurale di 9 mq. circa con altezza massima di 2.mt.

ORDINE DOTTORI AGRONOMI E FORESTALI BOLOGNA
Dott. CASALI MARCO N. 363

Luogo Toiano

Trattasi della corte colonica di più recente costruzione e anche quella più baricentrica rispetto alle unità poderali coltivate e **che funge da centro aziendale**.

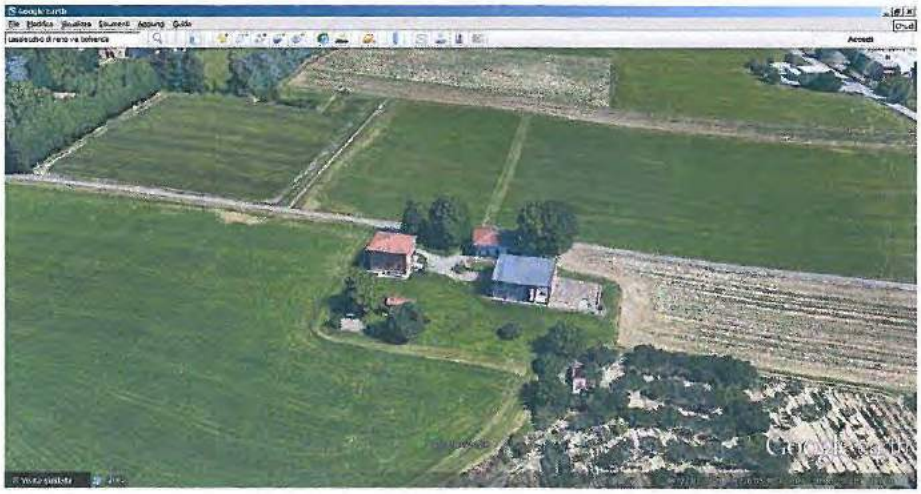

Consta complessivamente di quattro corpi di fabbricati di cui due strumentali e uno abitativo.

Le unità immobiliari sono invece divise in due abitazioni, con annessa autorimessa e tre unità strumentali.

Per quanto concerne le abitazioni la superficie complessiva ammonta a 377 mq..

La parte invece strumentale consta di 3 corpi di fabbrica; quello maggiore si sviluppa su due piani e ha una superficie complessiva di 565 mq.; a latere di questo è inoltre presente un'altra unità immobiliare sempre strumentale della superficie di 218 mq. Completa la corte la presenza di un annesso rurale della superficie di 55 mq. **Detta corte è quindi quella maggiormente dotata in termini di superficie complessiva di immobili funzionali all'attività agricola avendo una elevata superficie strumentale (complessivi 783 mq.) e una adeguata localizzazione aziendale.**

ORDINE DOTTORI AGRONOMI E FORESTALI BOLOGNA
DOTT. CASALI MARCO N. 363

Fondo San Cristoforo o Possessione Bolsenda o Bolzenda

Trattasi della corte colonica posta a nord rispetto allo sviluppo dell'azienda e consta di due corpi di fabbricati.

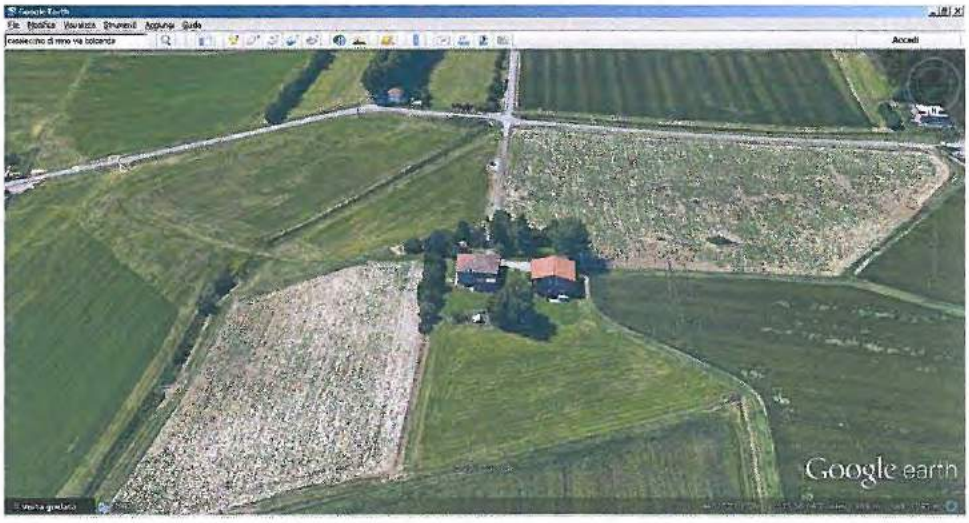

Un corpo di fabbrica ha una destinazione promiscua in quanto in parte utilizzato come abitazione, per una superficie complessiva di mq. 355 e in parte a destinazione strumentale per una superficie di 123 mq.

L'altro corpo di fabbrica invece ha destinazione esclusivamente strumentale e una superficie complessiva di 466 mq..

Villa Toiano

Questo corte colonica è quella relativa al complesso storico testimoniale di Villa Toiano.

ORDINE DOTTORI AGRONOMI E FORESTALI BOLOGNA
DOTT. CASALI MARCO
N. 363

Dotazione di macchine e attrezzature aziendali

La ditta Montebugnoli per la coltivazione del fondo si avvale di proprie attrezzature meccaniche ricorrendo però anche all'ausilio di imprese agromeccaniche per altre lavorazioni concernenti soprattutto la raccolta dei prodotti.

Possiede comunque un parco macchine che consta di:

n° 6 trattrici di potenza diversa da 44 fino a 102 kW;

n° 2 motocoltivatori;

n° 1 motosega;

n° 1 rimorchio da 15 q.li

oltre ad attrezzi per le lavorazioni primarie e secondarie dei terreni e per la distribuzione di mezzi di produzione.

Determinazione e dimensionamento delle strutture aziendale rispetto all'ordinamento e alla dotazione di macchine e attrezzi

In riferimento alla determinazione e dimensionamento delle strutture necessarie per lo svolgimento dell'attività agricola della azienda Montebugnoli, si evidenzia come l'attività della stessa sia incentrata soprattutto nella coltivazione di cereali e di foraggere.

Per quanto concerne i cereali, non viene effettuato lo stoccaggio del prodotto a livello aziendale sia perché non esistono strutture idonee a farlo e sia perché la loro relativa costruzione non sarebbe ammortizzabile data la superficie cerealicola investita. L'azienda gestisce i lavori di affinamento e di preparazione del letto di semina e gli interventi fitoiatrici e relativi alla concimazione, delegando le operazioni di raccolta ad imprese agromeccaniche esterne.

Per quanto concerne la coltivazione foraggera la stessa viene venduta "in piedi" non essendo ammortizzabile una cantiere di fienagione rispetto alle superficie investite a detta coltura.

Date quindi le superficie e soprattutto le coltivazioni attuate si può ragionevolmente affermare che la **dotazione di fabbricati strumentali è sicuramente eccessiva** rispetto alle esigenze aziendali , così come la dotazione di abitazioni, un tempo destinate alla dimora di famiglie mezzadrili e operai, risultano eccessive rispetto alle necessità produttive attuali.

UNIONE DOTTORI AGRONOMI E FORESTALI BUCCINO
Dott. CASALI MARCO N. 363

E' quindi auspicabile che l'azienda concentri le proprie attività su una unica corte al fine di rendere minori gli oneri di manutenzione, facilitare la sorveglianza (oggi fattore sempre più importante) e meglio economizzare le strutture che comunque un costo gestionale lo generano sempre.

A tal fine si reputa che la corte che possa ben sopperire alle necessità aziendali sia quella denominata Luogo Toiano.

Come precedentemente descritto la parte strumentale consta di due copri di fabbrica aventi funzioni strumentali.

La superficie complessiva dei due corpi ammonta a complessivi mq. 783, di cui 461 a piano terra e i restanti al primo piano.

Per quanto concerne il piano terra, ove viene previsto l'alloggio della macchine, la superficie presente rispetto alle caratteristiche aziendali, sia in termini di ordinamento colturale che dotazione di macchine e attrezzi, pare più che sufficiente. Considerando un ingombro per le trattrici di complessivi 19 mq. per macchina ne deriva che la superficie occupata dalle trattrici ammonta a complessivi 95 mq. Rimangono quindi al piano terra ulteriori 366 mq. per poter alloggiare i rimanenti mezzi agricoli e i mezzi di produzione.

ORDINE DOTTORI AGRONOMI E FORESTALI
DOTT. CASALI MARCO
N. 363

Conclusioni

In riferimento quindi alla disamina effettuata circa la dotazione di immobili dell'azienda Montebugnoli emerge quanto segue:

1. sicuramente l'azienda ha un eccesso di fabbricati rispetto alle necessità dell'azienda in riferimento al suo ordinamento produttivo e in riferimento alla gestione delle produzioni;
2. la corte denominata Luogo Toiano, che assolve all'attualità la funzione e il ruolo di centro aziendale, permette sicuramente di assolvere tutte le esigenze strutturali avendo una localizzazione congrua e una dotazione di corpi di fabbrica adeguata in termini di superfici alle necessità aziendali;
3. anche le porzioni abitative delle corti coloniche analizzate sono sicuramente eccessive rispetto alle esigenze di alloggio di maestranze agricole.

Da detta analisi ne deriva quindi che le corti denominate Fondo Buzzigotta o anche definito Posigotto e Fondo San Cristoforo o anche definito Possessione Bolzenda non sono più necessarie allo svolgimento delle attività agricole dell'azienda Montebugnoli e quindi destinabili ad altre funzioni e usi.

Ad espletamento dell'incarico

Castel Maggiore, lunedì 5 dicembre 2016

Dr. Agr. Marco Casali

Allegati:

1. Anagrafe delle Imprese agricole
2. Prospetto delle superfici dei fabbricati.

Informazioni reperite presso l'anagrafe delle aziende agricole della Regione Emilia Romagna

Anagrafe delle Aziende Agricole

(servizio di consultazione senza valore certificativo)

QUADRO AZIENDA

Anagrafe Azienda

CUAA (Codice Fiscale): MNTPLG38P01B880N

Partita IVA: **00275661205**

Denominazione: **MONTEBUGNOLI PIER LUIGI**

Forma Giuridica: **IMPRESA INDIVIDUALE**

REA CCIAA: **BO** Numero: **378517**

Motivo esenzioni:

Sede Legale

Indirizzo: **VIA BOLSENDA 13**

Località:

Comune: **CASALECCHIO DI RENO** Provincia: **BO** Cap: **40033**

Stato Estero: Città Estera:

Telefono: **051571239** Fax:

Indirizzo e-pec: **montebugnolipierluigi@confagricoltura.legalmail.it**

Posizione Azienda

Azienda cessata il:

Azienda validata

Posizione validata da: **LENARDON MARISA** in data: **27/09/2016**

Documentazione a del:

Gestore fascicolo: **EMILIA ROMAGNA**

Gestione fascicolo digitale:

Informazione fornita **INFOCAMERE** in data: **03/12/2014**

Iscrizione Anagrafe

Gestore anagrafico: **CONFAGRICOLTURA BOLOGNA**

Indirizzo: **VIA TOSARELLI, 155**

Comune: **CASTENASO** Provincia: **BO** Cap: **40055**

Data richiesta: **01/01/1900**

Data inizi o: **01/01/1900**

ORDINE DOTTORI AGRONOMI E FORESTALI BOLOGNA
Dott. CASALI MARCO N. 3

Informazioni reperite presso l'anagrafe delle aziende agricole della Regione Emilia-Romagna

Anagrafe delle Aziende Agricole

(servizio di consultazione senza valore certificativo)

QUADRO IBAN

Azienda

CUAA (Codice Fiscale):	**MNTPLG38P01B880N**
Partita IVA:	**00275661205**
Denominazione:	**MONTEBUGNOLI PIER LUIGI**
Indirizzo:	**VIA BOLSENDA 13**
Comune:	**CASALECCHIO DI RENO**
Provincia:	**BO**

Istituto	Filiale	Iban	Pref.	Anomal	Cessato il
BANCA NAZIONALE DEL LAVORO SPA	FILIALE DI BOLOGNA	IT86M0100502400000000001700	S	N	
BANCA NAZIONALE DEL LAVORO SPA	FILIALE DI BOLOGNA	IT28J0100502400000000048700	N	N	

Anagrafe delle Aziende Agricole

(servizio di consultazione senza valore certificativo)

QUADRO PERSONE

Azienda

CUAA (Codice Fiscale):	**MNTPLG38P01B880N**				
Partita IVA:	**00275661205**				
Denominazione:	**MONTEBUGNOLI PIER LUIGI**				
Indirizzo:	**VIA BOLSENDA 13**				
Comune:	**CASALECCHIO DI RENO**	Provincia:	**BO**	Cap:	**40033**

Dati Anagrafici Persona

Cod.Fiscale:	**MNTPLG38P01B880N**		
Cognome:	**MONTEBUGNOLI**		
Nome:	**PIER LUIGI**		
Data Nascita:	**01/09/1938**	Sesso:	**M**
Comune Nascita:	**CASALECCHIO DI RENO**	Provincia:	**BO**
Stato Estero Nascita:		Città	
Referente:	**S**		
Indirizzo:	**VIA BOLSENDA 13**		
Località:			
Comune:	**CASALECCHIO DI RENO**	Provincia:	**BO**
Stato Estero:			
Telefono:			
Indirizzo e-mail:			

Ruoli della persona:

Ruolo:	TITOLARE		
Data inizio	01/01/1900	Data fine:	

Fonte Informativa

Informazione fornita	In data:
CAA	

ORDINE DOTTORI AGRONOMI E FORESTALI BOLOGNA
Dott. CASALI MARCO N. 583

Informazioni reperite presso l'anagrafe delle aziende agricole della Regione Emilia-Romagna

Anagrafe delle Aziende Agricole

(servizio di consultazione senza valore certificativo)

QUADRO TERRENI

Azienda

CUAA (Codice Fiscale):	**MNTPLG38P01B880N**
Partita IVA:	**00275661205**
Denominazione:	**MONTEBUGNOLI PIER LUIGI**
Indirizzo:	**VIA BOLSENDA 13**
Località:	
Comune:	**CASALECCHIO DI RENO** Provincia: **BO** Cap: **40033**

Possessi

SUPERFICIE TOTALE POSSESSO = 73.3393 HA

Prov.	Comune	Sezione	Foglio	Part.	Sub.	Sup.	Sup. Possesso	Sup. Eleg. Pos.	Perc. Eleg.
BO	**CASALECCHIO DI RENO**		**16**	**6**	**000**	**1.4260**	**1.4260**	**1.4250**	**100**

Contenzioso	Supero	Anomalia	Irriguo	Rotazione Colturale	Tot. Sup. Macrouso
N	**N**	**N**	**NO**	**PARTICELLA SENZA ROTAZIONE COLTURALE**	**1.4250**

Contratti

Forma possesso	Conduzion	Data inizio	Data fine	Sup. possesso
PROPRIETA'	S	01/01/1900		1.4260

Macrousi

Descrizione	Fonte	Superficie
040 SUPERFICI SEMINABILI		0.9950
080 PRATI E PASCOLI SEMINABILI, ESCLUSI I PASCOLI MAGRI (SUPERFICIE NON		0.1075
840 USO NON AGRICOLO - TARE ED INCOLTI (AREE OCCUPATE CAPEZZAGNE, CAVE,		0.3225

Zone

RISCHIO EROSIONE NON TOLLERABILE O RISCHIO FRANOSITÃ (difforme da GIS)

ZONE DI PROTEZIONE ACQUE SOTTERRANEE IN TERRITORIO COLLINARE MONTANO (ART. 44, LETT. C DEL PTA) (difforme da GIS)

ZONE DI PROTEZIONE ACQUE SOTTERRANEE IN PEDECOLLINA E PIANURA (ART. 44, LETT. A DEL PTA) (difforme da GIS)

ZONE DI TUTELA DEI CORPI IDRICI SUPERFICIALI E SOTTERRANEI (ART. 28 PTPR) (difforme da GIS)

ZONE DI PARTICOLARE INTERESSE PAESAGGISTICO AMBIENTALE (ART. 19 DEL PTPR) (difforme da GIS)

RETI ECOLOGICHE PTCP (difforme da GIS)

FASCE ALTIMETRICHE PTCP - COLLINA (difforme da GIS)

Prov.	Comune	Sezione	Foglio	Part.	Sub.	Sup.	Sup. Possesso	Sup. Eleg. Pos.	Perc. Eleg.
BO	**CASALECCHIO DI RENO**		**16**	**8**	**000**	**5.2559**	**5.2559**	**5.2596**	**100**

Contenzioso	Supero	Anomalia	Irriguo	Rotazione Colturale	Tot. Sup. Macrouso
N	**N**	**N**	**NO**	**PARTICELLA SENZA ROTAZIONE COLTURALE**	**5.2596**

Contratti

Forma possesso	Conduzion	Data inizio	Data fine	Sup. possesso
PROPRIETA'	S	01/01/1900		5.2559

Macrousi

Descrizione	Fonte	Superficie
040 SUPERFICI SEMINABILI		5.0000
840 USO NON AGRICOLO - TARE ED INCOLTI (AREE OCCUPATE CAPEZZAGNE, CAVE,		0.2596

Zone

RISCHIO EROSIONE NON TOLLERABILE O RISCHIO FRANOSITÃ (difforme da GIS)

ZONE DI PROTEZIONE ACQUE SOTTERRANEE IN TERRITORIO COLLINARE MONTANO (ART. 44, LETT. C DEL PTA) (difforme da GIS)

ZONE DI PROTEZIONE ACQUE SOTTERRANEE IN PEDECOLLINA E PIANURA (ART. 44, LETT. A DEL PTA) (difforme da GIS)

RETI ECOLOGICHE PTCP (difforme da GIS)

ZONE DI PARTICOLARE INTERESSE PAESAGGISTICO AMBIENTALE (ART. 19 DEL PTPR) (difforme da GIS)

ZONE DI TUTELA DEI CORPI IDRICI SUPERFICIALI E SOTTERRANEI (ART. 28 PTPR) (difforme da GIS)

FASCE ALTIMETRICHE PTCP - COLLINA (difforme da GIS)

Prov.	Comune	Sezione	Foglio	Part.	Sub.	Sup.	Sup. Possesso	Sup. Eleg. Pos.	Perc. Eleg.
BO	**CASALECCHIO DI RENO**		**16**	**9**	**000**	**2.4454**	**2.4454**	**2.4601**	**100**

Contenzioso	Supero	Anomalia	Irriguo	Rotazione Colturale	Tot. Sup. Macrouso
N	**N**	**N**	**NO**	**PARTICELLA SENZA ROTAZIONE COLTURALE**	**2.4601**

Contratti

Forma possesso	Conduzion	Data inizio	Data fine	Sup. possesso
PROPRIETA'	S	01/01/1900		2.4454

Macrousi

Descrizione	Fonte	Superficie
040 SUPERFICI SEMINABILI		2.4000
840 USO NON AGRICOLO - TARE ED INCOLTI (AREE OCCUPATE CAPEZZAGNE, CAVE,		0.0601

Zone

ZONE DI TUTELA DEI CORPI IDRICI SUPERFICIALI E SOTTERRANEI (ART. 28 PTPR) (difforme da GIS)

ZONE DI PARTICOLARE INTERESSE PAESAGGISTICO AMBIENTALE (ART. 19 DEL PTPR) (difforme da GIS)

RETI ECOLOGICHE PTCP (difforme da GIS)

ZONE DI PROTEZIONE ACQUE SOTTERRANEE IN PEDECOLLINA E PIANURA (ART. 44, LETT. A DEL PTA) (difforme da GIS)

ZONE DI PROTEZIONE ACQUE SOTTERRANEE IN TERRITORIO COLLINARE MONTANO (ART. 44, LETT. C DEL PTA) (difforme da GIS)

RISCHIO EROSIONE NON TOLLERABILE O RISCHIO FRANOSITÃ (difforme da GIS)

FASCE ALTIMETRICHE PTCP - COLLINA (difforme da GIS)

Prov.	Comune	Sezione	Foglio	Part.	Sub.	Sup.	Sup. Possesso	Sup. Eleg. Pos.	Perc. Eleg.
BO	**CASALECCHIO DI RENO**		**16**	**33**	**000**	**0.7690**	**0.7690**	**0.7684**	**100**

Contenzioso	Supero	Anomalia	Irriguo	Rotazione Colturale	Tot. Sup. Macrouso
N	**N**	**N**	**NO**	**PARTICELLA SENZA ROTAZIONE COLTURALE**	**0.7684**

Contratti

Forma possesso	Conduzion	Data inizio	Data fine	Sup. possesso
PROPRIETA'	S	01/01/1900		0.7690

Macrousi

Descrizione	Fonte	Superficie
040 SUPERFICI SEMINABILI		0.7500
840 USO NON AGRICOLO - TARE ED INCOLTI (AREE OCCUPATE CAPEZZAGNE, CAVE,		0.0184

ORDINE DOTTORI AGRONOMI E FORE... DOTT. CASALI MARCO N. 363

Zone
ZONE DI TUTELA DEI CORPI IDRICI SUPERFICIALI E SOTTERRANEI (ART. 28 PTPR) (difforme da GIS)
ZONE DI PARTICOLARE INTERESSE PAESAGGISTICO AMBIENTALE (ART. 19 DEL PTPR) (difforme da GIS)
RETI ECOLOGICHE PTCP (difforme da GIS)
ZONE DI PROTEZIONE ACQUE SOTTERRANEE IN PEDECOLLINA E PIANURA (ART. 44, LETT. A DEL PTA) (difforme da GIS)
ZONE DI PROTEZIONE ACQUE SOTTERRANEE IN TERRITORIO COLLINARE MONTANO (ART. 44, LETT. C DEL PTA) (difforme da GIS)
RISCHIO EROSIONE MOLTO BASSO O TOLLERABILE (difforme da GIS)
FASCE ALTIMETRICHE PTCP - COLLINA (difforme da GIS)

Prov.	Comune	Sezione	Foglio	Part.	Sub.	Sup.	Sup. Possesso	Sup. Eleg. Pos.	Perc. Eleg.
BO	**CASALECCHIO DI RENO**		**16**	**286**	**000**	**1.1661**	**1.1661**	**1.1850**	**100**

Contenzioso	Supero	Anomalia	Irriguo	Rotazione Colturale	Tot. Sup. Macrouso
N	**N**	**N**	**NO**	**PARTICELLA SENZA ROTAZIONE COLTURALE**	**1.1850**

Contratti				
Forma possesso	Conduzion	Data inizio	Data fine	Sup. possesso
PROPRIETA'	S	02/02/2006		1.1661

Macrousi		
Descrizione	Fonte	Superficie
040 SUPERFICI SEMINABILI		1.0400
840 USO NON AGRICOLO - TARE ED INCOLTI (AREE OCCUPATE CAPEZZAGNE, CAVE,		0.1450

Zone
ZONE DI PARTICOLARE INTERESSE PAESAGGISTICO AMBIENTALE (ART. 19 DEL PTPR) (difforme da GIS)
ZONA VULNERABILE AI NITRATI (difforme da GIS)
ZONE DI TUTELA DEI CORPI IDRICI SUPERFICIALI E SOTTERRANEI (ART. 28 PTPR) (difforme da GIS)
RETI ECOLOGICHE PTCP (difforme da GIS)
FASCE ALTIMETRICHE PTCP - COLLINA (difforme da GIS)
RISCHIO EROSIONE MOLTO BASSO O TOLLERABILE (difforme da GIS)
ZONE DI PROTEZIONE ACQUE SOTTERRANEE IN TERRITORIO COLLINARE MONTANO (ART. 44, LETT. C DEL PTA) (difforme da GIS)
ZONE DI PROTEZIONE ACQUE SOTTERRANEE IN PEDECOLLINA E PIANURA (ART. 44, LETT. A DEL PTA) (difforme da GIS)

Prov.	Comune	Sezione	Foglio	Part.	Sub.	Sup.	Sup. Possesso	Sup. Eleg. Pos.	Perc. Eleg.
BO	**CASALECCHIO DI RENO**		**16**	**289**	**000**	**0.0025**	**0.0025**	**0.0025**	**100**

Contenzioso	Supero	Anomalia	Irriguo	Rotazione Colturale	Tot. Sup. Macrouso
N	**N**	**N**	**NO**	**PARTICELLA SENZA ROTAZIONE COLTURALE**	**0.0025**

Contratti				
Forma possesso	Conduzion	Data inizio	Data fine	Sup. possesso
PROPRIETA'	S	02/02/2006		0.0025

Macrousi		
Descrizione	Fonte	Superficie
840 USO NON AGRICOLO - TARE ED INCOLTI (AREE OCCUPATE CAPEZZAGNE, CAVE,		0.0025

Zone
FASCE ALTIMETRICHE PTCP - COLLINA

Prov.	Comune	Sezione	Foglio	Part.	Sub.	Sup.	Sup. Possesso	Sup. Eleg. Pos.	Perc. Eleg.
BO	**CASALECCHIO DI RENO**		**16**	**290**	**000**	**6.7309**	**6.7309**	**6.6259**	**100**

Contenzioso	Supero	Anomalia	Irriguo	Rotazione Colturale	Tot. Sup. Macrouso
N	**N**	**N**	**NO**	**PARTICELLA SENZA ROTAZIONE COLTURALE**	**6.6259**

Contratti

Forma possesso	Conduzion	Data inizio	Data fine	Sup. possesso
PROPRIETA'	S	02/02/2006		6.7309

Macrousi

Descrizione	Fonte	Superficie
040 SUPERFICI SEMINABILI		6.0105
840 USO NON AGRICOLO - TARE ED INCOLTI (AREE OCCUPATE CAPEZZAGNE, CAVE,		0.6154

Zone

ZONA VULNERABILE AI NITRATI (difforme da GIS)

ZONE DI TUTELA DEI CORPI IDRICI SUPERFICIALI E SOTTERRANEI (ART. 28 PTPR) (difforme da GIS)

FASCE ALTIMETRICHE PTCP - COLLINA (difforme da GIS)

ZONE DI PROTEZIONE ACQUE SOTTERRANEE IN PEDECOLLINA E PIANURA (ART. 44, LETT. A DEL PTA) (difforme da GIS)

ZONE DI PROTEZIONE ACQUE SOTTERRANEE IN TERRITORIO COLLINARE MONTANO (ART. 44, LETT. C DEL PTA) (difforme da GIS)

RISCHIO EROSIONE MOLTO BASSO O TOLLERABILE (difforme da GIS)

ZONE DI PARTICOLARE INTERESSE PAESAGGISTICO AMBIENTALE (ART. 19 DEL PTPR) (difforme da GIS)

RETI ECOLOGICHE PTCP (difforme da GIS)

Prov.	Comune	Sezione	Foglio	Part.	Sub.	Sup.	Sup. Possesso	Sup. Eleg. Pos.	Perc. Eleg.
BO	**CASALECCHIO DI RENO**		**16**	**291**	**000**	**0.3390**	**0.3390**	**0.3305**	**100**

Contenzioso	Supero	Anomalia	Irriguo	Rotazione Colturale	Tot. Sup. Macrouso
N	**N**	**N**	**NO**	**PARTICELLA SENZA ROTAZIONE COLTURALE**	**0.3305**

Contratti

Forma possesso	Conduzion	Data inizio	Data fine	Sup. possesso
PROPRIETA'	S	02/02/2006		0.3390

Macrousi

Descrizione	Fonte	Superficie
040 SUPERFICI SEMINABILI		0.2000
840 USO NON AGRICOLO - TARE ED INCOLTI (AREE OCCUPATE CAPEZZAGNE, CAVE,		0.1305

Zone

RETI ECOLOGICHE PTCP (difforme da GIS)

ZONE DI PARTICOLARE INTERESSE PAESAGGISTICO AMBIENTALE (ART. 19 DEL PTPR) (difforme da GIS)

ZONA VULNERABILE AI NITRATI (difforme da GIS)

ZONE DI TUTELA DEI CORPI IDRICI SUPERFICIALI E SOTTERRANEI (ART. 28 PTPR) (difforme da GIS)

ZONE DI PROTEZIONE ACQUE SOTTERRANEE IN PEDECOLLINA E PIANURA (ART. 44, LETT. A DEL PTA) (difforme da GIS)

FASCE ALTIMETRICHE PTCP - COLLINA (difforme da GIS)

RISCHIO EROSIONE MOLTO BASSO O TOLLERABILE (difforme da GIS)

ZONE DI PROTEZIONE ACQUE SOTTERRANEE IN TERRITORIO COLLINARE MONTANO (ART. 44, LETT. C DEL PTA) (difforme da GIS)

Prov.	Comune	Sezione	Foglio	Part.	Sub.	Sup.	Sup. Possesso	Sup. Eleg. Pos.	Perc. Eleg.
BO	**CASALECCHIO DI RENO**		**16**	**293**	**000**	**1.3625**	**1.3625**	**1.3722**	**100**

Contenzioso	Supero	Anomalia	Irriguo	Rotazione Colturale	Tot. Sup. Macrouso
N	**N**	**N**	**NO**	**PARTICELLA SENZA ROTAZIONE COLTURALE**	**1.3722**

Contratti

Forma possesso	Conduzion	Data inizio	Data fine	Sup. possesso
PROPRIETA'	S	02/02/2006		1.3625

Macrousi

Descrizione	Fonte	Superficie
040 SUPERFICI SEMINABILI		1.0000
840 USO NON AGRICOLO - TARE ED INCOLTI (AREE OCCUPATE CAPEZZAGNE, CAVE,		0.3722

GIUDICI ... ORDINE DEGLI ... DI BOLOGNA
Dott. MARCO CASAL
N. 763

Zone
ZONE DI TUTELA DEI CORPI IDRICI SUPERFICIALI E SOTTERRANEI (ART. 28 PTPR) (difforme da GIS)
ZONA VULNERABILE AI NITRATI (difforme da GIS)
ZONE DI PARTICOLARE INTERESSE PAESAGGISTICO AMBIENTALE (ART. 19 DEL PTPR) (difforme da GIS)
RETI ECOLOGICHE PTCP (difforme da GIS)
ZONE DI PROTEZIONE ACQUE SOTTERRANEE IN PEDECOLLINA E PIANURA (ART. 44, LETT. A DEL PTA) (difforme da GIS)
FASCE ALTIMETRICHE PTCP - COLLINA (difforme da GIS)
ZONE DI PROTEZIONE ACQUE SOTTERRANEE IN TERRITORIO COLLINARE MONTANO (ART. 44, LETT. C DEL PTA) (difforme da GIS)
RISCHIO EROSIONE MOLTO BASSO O TOLLERABILE (difforme da GIS)

Prov.	Comune	Sezione	Foglio	Part.	Sub.	Sup.	Sup. Possesso	Sup. Eleg. Pos.	Perc. Eleg.
BO	**CASALECCHIO DI RENO**		**16**	**294**	**000**	**0.1410**	**0.1410**	**0.1410**	**100**

Contenzioso	Supero	Anomalia	Irriguo	Rotazione Colturale	Tot. Sup. Macrouso
N	**N**	**N**	**NO**	**PARTICELLA SENZA ROTAZIONE COLTURALE**	**0.1410**

Contratti				
Forma possesso	Conduzion	Data inizio	Data fine	Sup. possesso
PROPRIETA'	S	02/02/2006		0.1410

Macrousi		
Descrizione	Fonte	Superficie
840 USO NON AGRICOLO - TARE ED INCOLTI (AREE OCCUPATE CAPEZZAGNE, CAVE,		0.1410

Zone
FASCE ALTIMETRICHE PTCP - COLLINA

Prov.	Comune	Sezione	Foglio	Part.	Sub.	Sup.	Sup. Possesso	Sup. Eleg. Pos.	Perc. Eleg.
BO	**CASALECCHIO DI RENO**		**16**	**295**	**000**	**0.3012**	**0.3012**	**0.3012**	**100**

Contenzioso	Supero	Anomalia	Irriguo	Rotazione Colturale	Tot. Sup. Macrouso
N	**N**	**N**	**NO**	**PARTICELLA SENZA ROTAZIONE COLTURALE**	**0.3012**

Contratti				
Forma possesso	Conduzion	Data inizio	Data fine	Sup. possesso
PROPRIETA'	S	02/02/2006		0.3012

Macrousi		
Descrizione	Fonte	Superficie
840 USO NON AGRICOLO - TARE ED INCOLTI (AREE OCCUPATE CAPEZZAGNE, CAVE,		0.3012

Zone
FASCE ALTIMETRICHE PTCP - COLLINA

Prov.	Comune	Sezione	Foglio	Part.	Sub.	Sup.	Sup. Possesso	Sup. Eleg. Pos.	Perc. Eleg.
BO	**CASALECCHIO DI RENO**		**16**	**298**	**000**	**0.2205**	**0.2205**	**0.2089**	**100**

Contenzioso	Supero	Anomalia	Irriguo	Rotazione Colturale	Tot. Sup. Macrouso
N	**N**	**N**	**NO**	**PARTICELLA SENZA ROTAZIONE COLTURALE**	**0.2089**

Contratti				
Forma possesso	Conduzion	Data inizio	Data fine	Sup. possesso
PROPRIETA'	S	02/02/2006		0.2205

Macrousi		
Descrizione	Fonte	Superficie
040 SUPERFICI SEMINABILI		0.1000
840 USO NON AGRICOLO - TARE ED INCOLTI (AREE OCCUPATE CAPEZZAGNE, CAVE,		0.1089

Zone
ZONA VULNERABILE AI NITRATI (difforme da GIS)
ZONE DI PARTICOLARE INTERESSE PAESAGGISTICO AMBIENTALE (ART. 19 DEL PTPR) (difforme da GIS)
RETI ECOLOGICHE PTCP (difforme da GIS)
ZONE DI PROTEZIONE ACQUE SOTTERRANEE IN PEDECOLLINA E PIANURA (ART. 44, LETT. A DEL PTA) (difforme da GIS)
ZONE DI PROTEZIONE ACQUE SOTTERRANEE IN TERRITORIO COLLINARE MONTANO (ART. 44, LETT. C DEL PTA) (difforme da GIS)
FASCE ALTIMETRICHE PTCP - COLLINA (difforme da GIS)
ZONE DI TUTELA DEI CORPI IDRICI SUPERFICIALI E SOTTERRANEI (ART. 28 PTPR) (difforme da GIS)

Prov.	Comune	Sezione	Foglio	Part.	Sub.	Sup.	Sup. Possesso	Sup. Eleg. Pos.	Perc. Eleg.
BO	**CASALECCHIO DI RENO**		**16**	**299**	**000**	**0.0666**	**0.0666**	**0.0666**	**100**

Contenzioso	Supero	Anomalia	Irriguo	Rotazione Colturale	Tot. Sup. Macrouso
N	**N**	**N**	**NO**	**PARTICELLA SENZA ROTAZIONE COLTURALE**	**0.0666**

Contratti

Forma possesso	Conduzion	Data inizio	Data fine	Sup. possesso
PROPRIETA'	S	02/02/2006		0.0666

Macrousi

Descrizione	Fonte	Superficie
840 USO NON AGRICOLO - TARE ED INCOLTI (AREE OCCUPATE CAPEZZAGNE, CAVE,		0.0666

Zone
FASCE ALTIMETRICHE PTCP - COLLINA

Prov.	Comune	Sezione	Foglio	Part.	Sub.	Sup.	Sup. Possesso	Sup. Eleg. Pos.	Perc. Eleg.
BO	**CASALECCHIO DI RENO**		**16**	**306**	**000**	**0.0694**	**0.0694**	**0.0694**	**100**

Contenzioso	Supero	Anomalia	Irriguo	Rotazione Colturale	Tot. Sup. Macrouso
N	**N**	**N**	**NO**	**PARTICELLA SENZA ROTAZIONE COLTURALE**	**0.0694**

Contratti

Forma possesso	Conduzion	Data inizio	Data fine	Sup. possesso
PROPRIETA'	S	02/02/2006		0.0694

Macrousi

Descrizione	Fonte	Superficie
840 USO NON AGRICOLO - TARE ED INCOLTI (AREE OCCUPATE CAPEZZAGNE, CAVE,		0.0694

Zone
FASCE ALTIMETRICHE PTCP - COLLINA

Prov.	Comune	Sezione	Foglio	Part.	Sub.	Sup.	Sup. Possesso	Sup. Eleg. Pos.	Perc. Eleg.
BO	**CASALECCHIO DI RENO**		**16**	**309**	**000**	**0.0870**	**0.0870**	**0.0870**	**100**

Contenzioso	Supero	Anomalia	Irriguo	Rotazione Colturale	Tot. Sup. Macrouso
N	**N**	**N**	**NO**	**PARTICELLA SENZA ROTAZIONE COLTURALE**	**0.0870**

Contratti

Forma possesso	Conduzion	Data inizio	Data fine	Sup. possesso
PROPRIETA'	S	02/02/2006		0.0870

Macrousi

Descrizione	Fonte	Superficie
840 USO NON AGRICOLO - TARE ED INCOLTI (AREE OCCUPATE CAPEZZAGNE, CAVE,		0.0870

Zone
FASCE ALTIMETRICHE PTCP - COLLINA

ORDINE DOTTORI AGRONOMI E ... BOLOGNA
DOTT. CASALI MARCO N. 363

Prov.	Comune	Sezione	Foglio	Part.	Sub.	Sup.	Sup. Possesso	Sup. Eleg. Pos.	Perc. Eleg.
BO	**CASALECCHIO DI RENO**		**16**	**315**	**000**	**0.0627**	**0.0627**	**0.0627**	**100**

Contenzioso	Supero	Anomalia	Irriguo	Rotazione Colturale	Tot. Sup. Macrouso
N	**N**	**N**	**NO**	**PARTICELLA SENZA ROTAZIONE COLTURALE**	**0.0627**

Contratti

Forma possesso	Conduzion	Data inizio	Data fine	Sup. possesso
PROPRIETA'	S	02/02/2006		0.0627

Macrousi

Descrizione	Fonte	Superficie
840 USO NON AGRICOLO - TARE ED INCOLTI (AREE OCCUPATE CAPEZZAGNE, CAVE,		0.0627

Zone

FASCE ALTIMETRICHE PTCP - COLLINA

Prov.	Comune	Sezione	Foglio	Part.	Sub.	Sup.	Sup. Possesso	Sup. Eleg. Pos.	Perc. Eleg.
BO	**CASALECCHIO DI RENO**		**16**	**341**	**000**	**0.6247**	**0.6247**	**0.6225**	**100**

Contenzioso	Supero	Anomalia	Irriguo	Rotazione Colturale	Tot. Sup. Macrouso
N	**N**	**N**	**NO**	**PARTICELLA SENZA ROTAZIONE COLTURALE**	**0.6225**

Contratti

Forma possesso	Conduzion	Data inizio	Data fine	Sup. possesso
PROPRIETA'	S	25/10/2013		0.6247

Macrousi

Descrizione	Fonte	Superficie
040 SUPERFICI SEMINABILI		0.5075
840 USO NON AGRICOLO - TARE ED INCOLTI (AREE OCCUPATE CAPEZZAGNE, CAVE,		0.1150

Zone

ZONE DI TUTELA DEI CORPI IDRICI SUPERFICIALI E SOTTERRANEI (ART. 28 PTPR)

ZONA VULNERABILE AI NITRATI

ZONE DI PARTICOLARE INTERESSE PAESAGGISTICO AMBIENTALE (ART. 19 DEL PTPR)

RETI ECOLOGICHE PTCP

ZONE DI PROTEZIONE ACQUE SOTTERRANEE IN PEDECOLLINA E PIANURA (ART. 44, LETT. A DEL PTA)

ZONE DI PROTEZIONE ACQUE SOTTERRANEE IN TERRITORIO COLLINARE MONTANO (ART. 44, LETT. C DEL PTA)

FASCE ALTIMETRICHE PTCP - COLLINA

Prov.	Comune	Sezione	Foglio	Part.	Sub.	Sup.	Sup. Possesso	Sup. Eleg. Pos.	Perc. Eleg.
BO	**CASALECCHIO DI RENO**		**16**	**342**	**000**	**0.0124**	**0.0124**	**0.0124**	**100**

Contenzioso	Supero	Anomalia	Irriguo	Rotazione Colturale	Tot. Sup. Macrouso
N	**N**	**N**	**NO**	**PARTICELLA SENZA ROTAZIONE COLTURALE**	**0.0124**

Contratti

Forma possesso	Conduzion	Data inizio	Data fine	Sup. possesso
PROPRIETA'	S	25/10/2013		0.0124

Macrousi

Descrizione	Fonte	Superficie
840 USO NON AGRICOLO - TARE ED INCOLTI (AREE OCCUPATE CAPEZZAGNE, CAVE,		0.0124

Zone

FASCE ALTIMETRICHE PTCP - COLLINA

Prov.	Comune	Sezione	Foglio	Part.	Sub.	Sup.	Sup. Possesso	Sup. Eleg. Pos.	Perc. Eleg.
BO	**CASALECCHIO DI RENO**		**16**	**344**	**000**	**0.0113**	**0.0113**	**0.0113**	**100**

Contenzioso	Supero	Anomalia	Irriguo	Rotazione Colturale	Tot. Sup. Macrouso
N	**N**	**N**	**NO**	**PARTICELLA SENZA ROTAZIONE COLTURALE**	**0.0113**

Contratti

Forma possesso	Conduzion	Data inizio	Data fine	Sup. possesso
PROPRIETA'	S	25/10/2013		0.0113

Macrousi

Descrizione	Fonte	Superficie
840 USO NON AGRICOLO - TARE ED INCOLTI (AREE OCCUPATE CAPEZZAGNE, CAVE,		0.0113

Zone

ZONE DI TUTELA DEI CORPI IDRICI SUPERFICIALI E SOTTERRANEI (ART. 28 PTPR)

FASCE ALTIMETRICHE PTCP - COLLINA

ZONE DI PROTEZIONE ACQUE SOTTERRANEE IN TERRITORIO COLLINARE MONTANO (ART. 44, LETT. C DEL PTA)

ZONE DI PROTEZIONE ACQUE SOTTERRANEE IN PEDECOLLINA E PIANURA (ART. 44, LETT. A DEL PTA)

RETI ECOLOGICHE PTCP

ZONE DI PARTICOLARE INTERESSE PAESAGGISTICO AMBIENTALE (ART. 19 DEL PTPR)

ZONA VULNERABILE AI NITRATI

Prov.	Comune	Sezione	Foglio	Part.	Sub.	Sup.	Sup. Possesso	Sup. Eleg. Pos.	Perc. Eleg.
BO	**CASALECCHIO DI RENO**		**16**	**345**	**000**	**0.0194**	**0.0194**	**0.0194**	**100**

Contenzioso	Supero	Anomalia	Irriguo	Rotazione Colturale	Tot. Sup. Macrouso
N	**N**	**N**	**NO**	**PARTICELLA SENZA ROTAZIONE COLTURALE**	**0.0194**

Contratti

Forma possesso	Conduzion	Data inizio	Data fine	Sup. possesso
PROPRIETA'	S	25/10/2013		0.0194

Macrousi

Descrizione	Fonte	Superficie
840 USO NON AGRICOLO - TARE ED INCOLTI (AREE OCCUPATE CAPEZZAGNE, CAVE,		0.0194

Zone

ZONE DI TUTELA DEI CORPI IDRICI SUPERFICIALI E SOTTERRANEI (ART. 28 PTPR)

FASCE ALTIMETRICHE PTCP - COLLINA

ZONE DI PROTEZIONE ACQUE SOTTERRANEE IN TERRITORIO COLLINARE MONTANO (ART. 44, LETT. C DEL PTA)

ZONE DI PROTEZIONE ACQUE SOTTERRANEE IN PEDECOLLINA E PIANURA (ART. 44, LETT. A DEL PTA)

RETI ECOLOGICHE PTCP

ZONE DI PARTICOLARE INTERESSE PAESAGGISTICO AMBIENTALE (ART. 19 DEL PTPR)

ZONA VULNERABILE AI NITRATI

Prov.	Comune	Sezione	Foglio	Part.	Sub.	Sup.	Sup. Possesso	Sup. Eleg. Pos.	Perc. Eleg.
BO	**CASALECCHIO DI RENO**		**16**	**351**	**000**	**0.7811**	**0.7811**	**0.7597**	**100**

Contenzioso	Supero	Anomalia	Irriguo	Rotazione Colturale	Tot. Sup. Macrouso
N	**N**	**N**	**NO**	**PARTICELLA SENZA ROTAZIONE COLTURALE**	**0.7597**

Contratti

Forma possesso	Conduzion	Data inizio	Data fine	Sup. possesso
PROPRIETA'	S	24/09/2014		0.7811

ORDINE DOTTORI AGRONOMI E FORESTALI BOLOGNA
DOTT. CASALI MARCO N. 363

Macrousi

Descrizione	Fonte	Superficie
040 SUPERFICI SEMINABILI		0.5800
840 USO NON AGRICOLO - TARE ED INCOLTI (AREE OCCUPATE CAPEZZAGNE, CAVE,		0.1797

Zone

FASCE ALTIMETRICHE PTCP - COLLINA
ZONA VULNERABILE AI NITRATI
ZONE DI TUTELA DEI CORPI IDRICI SUPERFICIALI E SOTTERRANEI (ART. 28 PTPR)
ZONE DI PARTICOLARE INTERESSE PAESAGGISTICO AMBIENTALE (ART. 19 DEL PTPR)
RETI ECOLOGICHE PTCP
ZONE DI PROTEZIONE ACQUE SOTTERRANEE IN PEDECOLLINA E PIANURA (ART. 44, LETT. A DEL PTA)
ZONE DI PROTEZIONE ACQUE SOTTERRANEE IN TERRITORIO COLLINARE MONTANO (ART. 44, LETT. C DEL PTA)
RISCHIO EROSIONE NON TOLLERABILE O RISCHIO FRANOSITÃ

Prov.	Comune	Sezione	Foglio	Part.	Sub.	Sup.	Sup. Possesso	Sup. Eleg. Pos.	Perc. Eleg.
BO	**CASALECCHIO DI RENO**		**16**	**353**	**000**	**1.8651**	**1.8651**	**1.8901**	**100**

Contenzioso	Supero	Anomalia	Irriguo	Rotazione Colturale	Tot. Sup. Macrouso
N	**N**	**N**	**NO**	**PARTICELLA SENZA ROTAZIONE COLTURALE**	**1.8901**

Contratti

Forma possesso	Conduzion	Data inizio	Data fine	Sup. possesso
PROPRIETA'	S	24/09/2014		1.8651

Macrousi

Descrizione	Fonte	Superficie
040 SUPERFICI SEMINABILI		1.7300
840 USO NON AGRICOLO - TARE ED INCOLTI (AREE OCCUPATE CAPEZZAGNE, CAVE,		0.1601

Zone

FASCE ALTIMETRICHE PTCP - COLLINA
ZONE DI TUTELA DEI CORPI IDRICI SUPERFICIALI E SOTTERRANEI (ART. 28 PTPR)
ZONA VULNERABILE AI NITRATI
ZONE DI PARTICOLARE INTERESSE PAESAGGISTICO AMBIENTALE (ART. 19 DEL PTPR)
RETI ECOLOGICHE PTCP
ZONE DI PROTEZIONE ACQUE SOTTERRANEE IN PEDECOLLINA E PIANURA (ART. 44, LETT. A DEL PTA)
ZONE DI PROTEZIONE ACQUE SOTTERRANEE IN TERRITORIO COLLINARE MONTANO (ART. 44, LETT. C DEL PTA)

Prov.	Comune	Sezione	Foglio	Part.	Sub.	Sup.	Sup. Possesso	Sup. Eleg. Pos.	Perc. Eleg.
BO	**CASALECCHIO DI RENO**		**17**	**157**	**000**	**0.0550**	**0.0550**	**0.0457**	**100**

Contenzioso	Supero	Anomalia	Irriguo	Rotazione Colturale	Tot. Sup. Macrouso
N	**N**	**N**	**NO**	**PARTICELLA SENZA ROTAZIONE COLTURALE**	**0.0457**

Contratti

Forma possesso	Conduzion	Data inizio	Data fine	Sup. possesso
PROPRIETA'	S	01/01/1900		0.0550

Macrousi

Descrizione	Fonte	Superficie
840 USO NON AGRICOLO - TARE ED INCOLTI (AREE OCCUPATE CAPEZZAGNE, CAVE,		0.0457

Zone
ZONA VULNERABILE AI NITRATI (difforme da GIS)
ZONE DI TUTELA DEI CORPI IDRICI SUPERFICIALI E SOTTERRANEI (ART. 28 PTPR) (difforme da GIS)
FASCE ALTIMETRICHE PTCP - COLLINA (difforme da GIS)
ZONE DI PROTEZIONE ACQUE SOTTERRANEE IN TERRITORIO COLLINARE MONTANO (ART. 44, LETT. C DEL PTA) (difforme da GIS)
ZONE DI PROTEZIONE ACQUE SOTTERRANEE IN PEDECOLLINA E PIANURA (ART. 44, LETT. A DEL PTA) (difforme da GIS)

Prov.	Comune	Sezione	Foglio	Part.	Sub.	Sup.	Sup. Possesso	Sup. Eleg. Pos.	Perc. Eleg.
BO	**CASALECCHIO DI RENO**		**17**	**189**	**000**	**3.7058**	**3.7058**	**3.6956**	**100**

Contenzioso	Supero	Anomalia	Irriguo	Rotazione Colturale	Tot. Sup. Macrouso
N	**N**	**N**	**NO**	**PARTICELLA CON CICLO ORTIVO**	**3.6956**

Contratti				
Forma possesso	Conduzion	Data inizio	Data fine	Sup. possesso
PROPRIETA'	S	01/01/1900		3.7058

Macrousi		
Descrizione	Fonte	Superficie
040 SUPERFICI SEMINABILI		3.1100
840 USO NON AGRICOLO - TARE ED INCOLTI (AREE OCCUPATE CAPEZZAGNE, CAVE,		0.5856

Zone
ZONE DI PROTEZIONE ACQUE SOTTERRANEE IN TERRITORIO COLLINARE MONTANO (ART. 44, LETT. C DEL PTA) (difforme da GIS)
RISCHIO EROSIONE MOLTO BASSO O TOLLERABILE (difforme da GIS)
ZONE DI PROTEZIONE ACQUE SOTTERRANEE IN PEDECOLLINA E PIANURA (ART. 44, LETT. A DEL PTA) (difforme da GIS)
RETI ECOLOGICHE PTCP (difforme da GIS)
ZONE DI PARTICOLARE INTERESSE PAESAGGISTICO AMBIENTALE (ART. 19 DEL PTPR) (difforme da GIS)
FASCE ALTIMETRICHE PTCP - COLLINA (difforme da GIS)
ZONE DI TUTELA DEI CORPI IDRICI SUPERFICIALI E SOTTERRANEI (ART. 28 PTPR) (difforme da GIS)
ZONA VULNERABILE AI NITRATI (difforme da GIS)

Prov.	Comune	Sezione	Foglio	Part.	Sub.	Sup.	Sup. Possesso	Sup. Eleg. Pos.	Perc. Eleg.
BO	**CASALECCHIO DI RENO**		**17**	**190**	**000**	**0.3370**	**0.3370**	**0.3356**	**100**

Contenzioso	Supero	Anomalia	Irriguo	Rotazione Colturale	Tot. Sup. Macrouso
N	**N**	**N**	**NO**	**PARTICELLA SENZA ROTAZIONE COLTURALE**	**0.3356**

Contratti				
Forma possesso	Conduzion	Data inizio	Data fine	Sup. possesso
PROPRIETA'	S	01/01/1900		0.3370

Macrousi		
Descrizione	Fonte	Superficie
040 SUPERFICI SEMINABILI		0.1356
840 USO NON AGRICOLO - TARE ED INCOLTI (AREE OCCUPATE CAPEZZAGNE, CAVE,		0.2000

Zone
ZONE DI TUTELA DEI CORPI IDRICI SUPERFICIALI E SOTTERRANEI (ART. 28 PTPR) (difforme da GIS)
FASCE ALTIMETRICHE PTCP - COLLINA (difforme da GIS)
RISCHIO EROSIONE MOLTO BASSO O TOLLERABILE (difforme da GIS)
ZONE DI PROTEZIONE ACQUE SOTTERRANEE IN TERRITORIO COLLINARE MONTANO (ART. 44, LETT. C DEL PTA) (difforme da GIS)
ZONE DI PROTEZIONE ACQUE SOTTERRANEE IN PEDECOLLINA E PIANURA (ART. 44, LETT. A DEL PTA) (difforme da GIS)
RETI ECOLOGICHE PTCP (difforme da GIS)
ZONE DI PARTICOLARE INTERESSE PAESAGGISTICO AMBIENTALE (ART. 19 DEL PTPR) (difforme da GIS)
ZONA VULNERABILE AI NITRATI (difforme da GIS)

DOTTORI AGRONOMI E FORESTALI DOTT. CASALI MARCO N. 363 BOLOGNA

Prov.	Comune	Sezione	Foglio	Part.	Sub.	Sup.	Sup. Possesso	Sup. Eleg. Pos.	Perc. Eleg.
BO	**CASALECCHIO DI RENO**		**17**	**195**	**000**	**0.6400**	**0.6400**	**0.6283**	**100**

Contenzioso	Supero	Anomalia	Irriguo	Rotazione Colturale	Tot. Sup. Macrouso
N	**N**	**N**	**NO**	**PARTICELLA SENZA ROTAZIONE COLTURALE**	**0.6283**

Contratti

Forma possesso	Conduzion	Data inizio	Data fine	Sup. possesso
PROPRIETA'	S	01/01/1900		0.6400

Macrousi

Descrizione	Fonte	Superficie
040 SUPERFICI SEMINABILI		0.4900
840 USO NON AGRICOLO - TARE ED INCOLTI (AREE OCCUPATE CAPEZZAGNE, CAVE,		0.1383

Zone

ZONE DI PROTEZIONE ACQUE SOTTERRANEE IN TERRITORIO COLLINARE MONTANO (ART. 44, LETT. C DEL PTA) (difforme da GIS)

ZONE DI PROTEZIONE ACQUE SOTTERRANEE IN PEDECOLLINA E PIANURA (ART. 44, LETT. A DEL PTA) (difforme da GIS)

RETI ECOLOGICHE PTCP (difforme da GIS)

ZONE DI PARTICOLARE INTERESSE PAESAGGISTICO AMBIENTALE (ART. 19 DEL PTPR) (difforme da GIS)

ZONE DI TUTELA DEI CORPI IDRICI SUPERFICIALI E SOTTERRANEI (ART. 28 PTPR) (difforme da GIS)

RISCHIO EROSIONE NON TOLLERABILE O RISCHIO FRANOSITÃ (difforme da GIS)

FASCE ALTIMETRICHE PTCP - COLLINA (difforme da GIS)

Prov.	Comune	Sezione	Foglio	Part.	Sub.	Sup.	Sup. Possesso	Sup. Eleg. Pos.	Perc. Eleg.
BO	**CASALECCHIO DI RENO**		**17**	**198**	**000**	**0.7122**	**0.7122**	**0.7145**	**100**

Contenzioso	Supero	Anomalia	Irriguo	Rotazione Colturale	Tot. Sup. Macrouso
N	**N**	**N**	**NO**	**PARTICELLA SENZA ROTAZIONE COLTURALE**	**0.7145**

Contratti

Forma possesso	Conduzion	Data inizio	Data fine	Sup. possesso
PROPRIETA'	S	01/01/1900		0.7122

Macrousi

Descrizione	Fonte	Superficie
080 PRATI E PASCOLI SEMINABILI, ESCLUSI I PASCOLI MAGRI (SUPERFICIE NON		0.0124
840 USO NON AGRICOLO - TARE ED INCOLTI (AREE OCCUPATE CAPEZZAGNE, CAVE,		0.7021

Zone

ZONE DI TUTELA DEI CORPI IDRICI SUPERFICIALI E SOTTERRANEI (ART. 28 PTPR) (difforme da GIS)

FASCE ALTIMETRICHE PTCP - COLLINA (difforme da GIS)

ZONE DI PROTEZIONE ACQUE SOTTERRANEE IN TERRITORIO COLLINARE MONTANO (ART. 44, LETT. C DEL PTA) (difforme da GIS)

ZONE DI PROTEZIONE ACQUE SOTTERRANEE IN PEDECOLLINA E PIANURA (ART. 44, LETT. A DEL PTA) (difforme da GIS)

RETI ECOLOGICHE PTCP (difforme da GIS)

ZONE DI PARTICOLARE INTERESSE PAESAGGISTICO AMBIENTALE (ART. 19 DEL PTPR) (difforme da GIS)

ZONA VULNERABILE AI NITRATI (difforme da GIS)

Prov.	Comune	Sezione	Foglio	Part.	Sub.	Sup.	Sup. Possesso	Sup. Eleg. Pos.	Perc. Eleg.
BO	**CASALECCHIO DI RENO**		**17**	**199**	**000**	**1.2634**	**1.2634**	**1.2799**	**100**

Contenzioso	Supero	Anomalia	Irriguo	Rotazione Colturale	Tot. Sup. Macrouso
N	**N**	**N**	**NO**	**PARTICELLA SENZA ROTAZIONE COLTURALE**	**1.2799**

Contratti

Forma possesso	Conduzion	Data inizio	Data fine	Sup. possesso
PROPRIETA'	S	01/01/1900		1.2634

Macrousi		
Descrizione	Fonte	Superficie
040 SUPERFICI SEMINABILI		1.1000
840 USO NON AGRICOLO - TARE ED INCOLTI (AREE OCCUPATE CAPEZZAGNE, CAVE,		0.1799

Zone
ZONA VULNERABILE AI NITRATI (difforme da GIS)
ZONE DI TUTELA DEI CORPI IDRICI SUPERFICIALI E SOTTERRANEI (ART. 28 PTPR) (difforme da GIS)
ZONE DI PARTICOLARE INTERESSE PAESAGGISTICO AMBIENTALE (ART. 19 DEL PTPR) (difforme da GIS)
RETI ECOLOGICHE PTCP (difforme da GIS)
ZONE DI PROTEZIONE ACQUE SOTTERRANEE IN PEDECOLLINA E PIANURA (ART. 44, LETT. A DEL PTA) (difforme da GIS)
ZONE DI PROTEZIONE ACQUE SOTTERRANEE IN TERRITORIO COLLINARE MONTANO (ART. 44, LETT. C DEL PTA) (difforme da GIS)
RISCHIO EROSIONE MOLTO BASSO O TOLLERABILE (difforme da GIS)
FASCE ALTIMETRICHE PTCP - COLLINA (difforme da GIS)

Prov.	Comune	Sezione	Foglio	Part.	Sub.	Sup.	Sup. Possesso	Sup. Eleg. Pos.	Perc. Eleg.
BO	**CASALECCHIO DI RENO**		**17**	**202**	**000**	**2.9424**	**2.9424**	**2.9443**	**100**

Contenzioso	Supero	Anomalia	Irriguo	Rotazione Colturale	Tot. Sup. Macrouso
N	**N**	**N**	**NO**	**PARTICELLA SENZA ROTAZIONE COLTURALE**	**2.9443**

Contratti				
Forma possesso	Conduzion	Data inizio	Data fine	Sup. possesso
PROPRIETA'	S	01/01/1900		2.9424

Macrousi		
Descrizione	Fonte	Superficie
040 SUPERFICI SEMINABILI		2.6000
840 USO NON AGRICOLO - TARE ED INCOLTI (AREE OCCUPATE CAPEZZAGNE, CAVE,		0.3443

Zone
ZONE DI PARTICOLARE INTERESSE PAESAGGISTICO AMBIENTALE (ART. 19 DEL PTPR) (difforme da GIS)
ZONE DI TUTELA DEI CORPI IDRICI SUPERFICIALI E SOTTERRANEI (ART. 28 PTPR) (difforme da GIS)
RETI ECOLOGICHE PTCP (difforme da GIS)
FASCE ALTIMETRICHE PTCP - COLLINA (difforme da GIS)
RISCHIO EROSIONE NON TOLLERABILE O RISCHIO FRANOSITÃ (difforme da GIS)
ZONE DI PROTEZIONE ACQUE SOTTERRANEE IN TERRITORIO COLLINARE MONTANO (ART. 44, LETT. C DEL PTA) (difforme da GIS)
ZONE DI PROTEZIONE ACQUE SOTTERRANEE IN PEDECOLLINA E PIANURA (ART. 44, LETT. A DEL PTA) (difforme da GIS)

Prov.	Comune	Sezione	Foglio	Part.	Sub.	Sup.	Sup. Possesso	Sup. Eleg. Pos.	Perc. Eleg.
BO	**CASALECCHIO DI RENO**		**17**	**203**	**000**	**1.1292**	**1.1292**	**1.1324**	**100**

Contenzioso	Supero	Anomalia	Irriguo	Rotazione Colturale	Tot. Sup. Macrouso
N	**N**	**N**	**NO**	**PARTICELLA SENZA ROTAZIONE COLTURALE**	**1.1324**

Contratti				
Forma possesso	Conduzion	Data inizio	Data fine	Sup. possesso
PROPRIETA'	S	01/01/1900		1.1292

Macrousi		
Descrizione	Fonte	Superficie
480 USO FORESTALE (BOSCHI)		1.1324

Dott. CASALI MARCO N. 363

Zone
RISCHIO EROSIONE MOLTO BASSO O TOLLERABILE (difforme da GIS)
ZONE DI PROTEZIONE ACQUE SOTTERRANEE IN TERRITORIO COLLINARE MONTANO (ART. 44, LETT. C DEL PTA) (difforme da GIS)
ZONE DI TUTELA DEI CORPI IDRICI SUPERFICIALI E SOTTERRANEI (ART. 28 PTPR) (difforme da GIS)
ZONE DI PARTICOLARE INTERESSE PAESAGGISTICO AMBIENTALE (ART. 19 DEL PTPR) (difforme da GIS)
RETI ECOLOGICHE PTCP (difforme da GIS)
ZONE DI PROTEZIONE ACQUE SOTTERRANEE IN PEDECOLLINA E PIANURA (ART. 44, LETT. A DEL PTA) (difforme da GIS)
FASCE ALTIMETRICHE PTCP - COLLINA (difforme da GIS)

Prov.	Comune	Sezione	Foglio	Part.	Sub.	Sup.	Sup. Possesso	Sup. Eleg. Pos.	Perc. Eleg.
BO	**CASALECCHIO DI RENO**		**17**	**204**	**000**	**3.6830**	**3.6830**	**3.6511**	**100**

Contenzioso	Supero	Anomalia	Irriguo	Rotazione Colturale	Tot. Sup. Macrouso
N	**N**	**N**	**NO**	**PARTICELLA SENZA ROTAZIONE COLTURALE**	**3.6511**

Contratti

Forma possesso	Conduzion	Data inizio	Data fine	Sup. possesso
PROPRIETA'	S	01/01/1900		3.6830

Macrousi

Descrizione	Fonte	Superficie
040 SUPERFICI SEMINABILI		3.3220
080 PRATI E PASCOLI SEMINABILI, ESCLUSI I PASCOLI MAGRI (SUPERFICIE NON		0.1000
840 USO NON AGRICOLO - TARE ED INCOLTI (AREE OCCUPATE CAPEZZAGNE, CAVE,		0.2291

Zone
FASCE ALTIMETRICHE PTCP - COLLINA (difforme da GIS)
ZONE DI TUTELA DEI CORPI IDRICI SUPERFICIALI E SOTTERRANEI (ART. 28 PTPR) (difforme da GIS)
ZONA VULNERABILE AI NITRATI (difforme da GIS)
ZONE DI PARTICOLARE INTERESSE PAESAGGISTICO AMBIENTALE (ART. 19 DEL PTPR) (difforme da GIS)
RETI ECOLOGICHE PTCP (difforme da GIS)
ZONE DI PROTEZIONE ACQUE SOTTERRANEE IN PEDECOLLINA E PIANURA (ART. 44, LETT. A DEL PTA) (difforme da GIS)
ZONE DI PROTEZIONE ACQUE SOTTERRANEE IN TERRITORIO COLLINARE MONTANO (ART. 44, LETT. C DEL PTA) (difforme da GIS)
RISCHIO EROSIONE MOLTO BASSO O TOLLERABILE (difforme da GIS)

Prov.	Comune	Sezione	Foglio	Part.	Sub.	Sup.	Sup. Possesso	Sup. Eleg. Pos.	Perc. Eleg.
BO	**CASALECCHIO DI RENO**		**17**	**205**	**000**	**0.1420**	**0.1420**	**0.1370**	**100**

Contenzioso	Supero	Anomalia	Irriguo	Rotazione Colturale	Tot. Sup. Macrouso
N	**N**	**N**	**NO**	**PARTICELLA SENZA ROTAZIONE COLTURALE**	**0.1370**

Contratti

Forma possesso	Conduzion	Data inizio	Data fine	Sup. possesso
PROPRIETA'	S	01/01/1900		0.1420

Macrousi

Descrizione	Fonte	Superficie
040 SUPERFICI SEMINABILI		0.1022
840 USO NON AGRICOLO - TARE ED INCOLTI (AREE OCCUPATE CAPEZZAGNE, CAVE,		0.0348

Zone
ZONE DI PARTICOLARE INTERESSE PAESAGGISTICO AMBIENTALE (ART. 19 DEL PTPR) (difforme da GIS)
RETI ECOLOGICHE PTCP (difforme da GIS)
ZONE DI PROTEZIONE ACQUE SOTTERRANEE IN PEDECOLLINA E PIANURA (ART. 44, LETT. A DEL PTA) (difforme da GIS)
ZONE DI PROTEZIONE ACQUE SOTTERRANEE IN TERRITORIO COLLINARE MONTANO (ART. 44, LETT. C DEL PTA) (difforme da GIS)
ZONA VULNERABILE AI NITRATI (difforme da GIS)
ZONE DI TUTELA DEI CORPI IDRICI SUPERFICIALI E SOTTERRANEI (ART. 28 PTPR) (difforme da GIS)
FASCE ALTIMETRICHE PTCP - COLLINA (difforme da GIS)

Prov.	Comune	Sezione	Foglio	Part.	Sub.	Sup.	Sup. Possesso	Sup. Eleg. Pos.	Perc. Eleg.
BO	**CASALECCHIO DI RENO**		**17**	**206**	**000**	**3.2937**	**3.2937**	**3.1298**	**100**

Contenzioso	Supero	Anomalia	Irriguo	Rotazione Colturale	Tot. Sup. Macrouso
N	**N**	**N**	**NO**	**PARTICELLA SENZA ROTAZIONE COLTURALE**	**3.1298**

Contratti				
Forma possesso	Conduzion	Data inizio	Data fine	Sup. possesso
PROPRIETA'	S	01/01/1900		3.2937

Macrousi		
Descrizione	Fonte	Superficie
040 SUPERFICI SEMINABILI		3.0200
840 USO NON AGRICOLO - TARE ED INCOLTI (AREE OCCUPATE CAPEZZAGNE, CAVE,		0.1098

Zone
RETI ECOLOGICHE PTCP (difforme da GIS)
ZONE DI PARTICOLARE INTERESSE PAESAGGISTICO AMBIENTALE (ART. 19 DEL PTPR) (difforme da GIS)
ZONA VULNERABILE AI NITRATI (difforme da GIS)
ZONE DI TUTELA DEI CORPI IDRICI SUPERFICIALI E SOTTERRANEI (ART. 28 PTPR) (difforme da GIS)
ZONE DI PROTEZIONE ACQUE SOTTERRANEE IN PEDECOLLINA E PIANURA (ART. 44, LETT. A DEL PTA) (difforme da GIS)
FASCE ALTIMETRICHE PTCP - COLLINA (difforme da GIS)
RISCHIO EROSIONE MOLTO BASSO O TOLLERABILE (difforme da GIS)
ZONE DI PROTEZIONE ACQUE SOTTERRANEE IN TERRITORIO COLLINARE MONTANO (ART. 44, LETT. C DEL PTA) (difforme da GIS)

Prov.	Comune	Sezione	Foglio	Part.	Sub.	Sup.	Sup. Possesso	Sup. Eleg. Pos.	Perc. Eleg.
BO	**CASALECCHIO DI RENO**		**17**	**213**	**000**	**5.5838**	**5.5838**	**5.6294**	**100**

Contenzioso	Supero	Anomalia	Irriguo	Rotazione Colturale	Tot. Sup. Macrouso
N	**N**	**N**	**NO**	**PARTICELLA SENZA ROTAZIONE COLTURALE**	**5.6294**

Contratti				
Forma possesso	Conduzion	Data inizio	Data fine	Sup. possesso
PROPRIETA'	S	01/01/1900		5.5838

Macrousi		
Descrizione	Fonte	Superficie
040 SUPERFICI SEMINABILI		5.0500
840 USO NON AGRICOLO - TARE ED INCOLTI (AREE OCCUPATE CAPEZZAGNE, CAVE,		0.5794

ORDINE DOTTORI AGRONOMI E FORESTALI BOLOGNA
Dott. CASALI MARCO N. 363

Zone
ZONE DI TUTELA DEI CORPI IDRICI SUPERFICIALI E SOTTERRANEI (ART. 28 PTPR) (difforme da GIS)
ZONA VULNERABILE AI NITRATI (difforme da GIS)
ZONE DI PARTICOLARE INTERESSE PAESAGGISTICO AMBIENTALE (ART. 19 DEL PTPR) (difforme da GIS)
RETI ECOLOGICHE PTCP (difforme da GIS)
RISCHIO EROSIONE NON TOLLERABILE O RISCHIO FRANOSITÃ (difforme da GIS)
ZONE DI PROTEZIONE ACQUE SOTTERRANEE IN TERRITORIO COLLINARE MONTANO (ART. 44, LETT. C DEL PTA) (difforme da GIS)
ZONE DI PROTEZIONE ACQUE SOTTERRANEE IN PEDECOLLINA E PIANURA (ART. 44, LETT. A DEL PTA) (difforme da GIS)
FASCE ALTIMETRICHE PTCP - COLLINA (difforme da GIS)

Prov.	Comune	Sezione	Foglio	Part.	Sub.	Sup.	Sup. Possesso	Sup. Eleg. Pos.	Perc. Eleg.
BO	**CASALECCHIO DI RENO**		**17**	**214**	**000**	**0.7364**	**0.7364**	**0.7377**	**100**

Contenzioso	Supero	Anomalia	Irriguo	Rotazione Colturale	Tot. Sup. Macrouso
N	**N**	**N**	**NO**	**PARTICELLA SENZA ROTAZIONE COLTURALE**	**0.7377**

Contratti				
Forma possesso	Conduzion	Data inizio	Data fine	Sup. possesso
PROPRIETA'	S	01/01/1900		0.7364

Macrousi		
Descrizione	Fonte	Superficie
040 SUPERFICI SEMINABILI		0.6600
840 USO NON AGRICOLO - TARE ED INCOLTI (AREE OCCUPATE CAPEZZAGNE, CAVE,		0.0777

Zone
RISCHIO EROSIONE NON TOLLERABILE O RISCHIO FRANOSITÃ (difforme da GIS)
ZONE DI PROTEZIONE ACQUE SOTTERRANEE IN TERRITORIO COLLINARE MONTANO (ART. 44, LETT. C DEL PTA) (difforme da GIS)
ZONE DI PROTEZIONE ACQUE SOTTERRANEE IN PEDECOLLINA E PIANURA (ART. 44, LETT. A DEL PTA) (difforme da GIS)
RETI ECOLOGICHE PTCP (difforme da GIS)
ZONE DI PARTICOLARE INTERESSE PAESAGGISTICO AMBIENTALE (ART. 19 DEL PTPR) (difforme da GIS)
ZONE DI TUTELA DEI CORPI IDRICI SUPERFICIALI E SOTTERRANEI (ART. 28 PTPR) (difforme da GIS)
FASCE ALTIMETRICHE PTCP - COLLINA (difforme da GIS)

Prov.	Comune	Sezione	Foglio	Part.	Sub.	Sup.	Sup. Possesso	Sup. Eleg. Pos.	Perc. Eleg.
BO	**CASALECCHIO DI RENO**		**17**	**215**	**000**	**0.0880**	**0.0880**	**0.0897**	**100**

Contenzioso	Supero	Anomalia	Irriguo	Rotazione Colturale	Tot. Sup. Macrouso
N	**N**	**N**	**NO**	**PARTICELLA SENZA ROTAZIONE COLTURALE**	**0.0897**

Contratti				
Forma possesso	Conduzion	Data inizio	Data fine	Sup. possesso
PROPRIETA'	S	01/01/1900		0.0880

Macrousi		
Descrizione	Fonte	Superficie
040 SUPERFICI SEMINABILI		0.0400
840 USO NON AGRICOLO - TARE ED INCOLTI (AREE OCCUPATE CAPEZZAGNE, CAVE,		0.0497

Zone
FASCE ALTIMETRICHE PTCP - COLLINA (difforme da GIS)
RISCHIO EROSIONE NON TOLLERABILE O RISCHIO FRANOSITÃ (difforme da GIS)
ZONE DI PROTEZIONE ACQUE SOTTERRANEE IN TERRITORIO COLLINARE MONTANO (ART. 44, LETT. C DEL PTA) (difforme da GIS)
ZONE DI PROTEZIONE ACQUE SOTTERRANEE IN PEDECOLLINA E PIANURA (ART. 44, LETT. A DEL PTA) (difforme da GIS)
RETI ECOLOGICHE PTCP (difforme da GIS)
ZONE DI PARTICOLARE INTERESSE PAESAGGISTICO AMBIENTALE (ART. 19 DEL PTPR) (difforme da GIS)
ZONE DI TUTELA DEI CORPI IDRICI SUPERFICIALI E SOTTERRANEI (ART. 28 PTPR) (difforme da GIS)

Prov.	Comune	Sezione	Foglio	Part.	Sub.	Sup.	Sup. Possesso	Sup. Eleg. Pos.	Perc. Eleg.
BO	**CASALECCHIO DI RENO**		**17**	**222**	**000**	**1.4055**	**1.4055**	**1.4055**	**100**

Contenzioso	Supero	Anomalia	Irriguo	Rotazione Colturale	Tot. Sup. Macrouso
N	**N**	**N**	**NO**	**PARTICELLA SENZA ROTAZIONE COLTURALE**	**1.4055**

Contratti

Forma possesso	Conduzion	Data inizio	Data fine	Sup. possesso
PROPRIETA'	S	01/01/1900		1.4055

Macrousi

Descrizione	Fonte	Superficie
040 SUPERFICI SEMINABILI		1.2500
840 USO NON AGRICOLO - TARE ED INCOLTI (AREE OCCUPATE CAPEZZAGNE, CAVE,		0.1555

Zone

RISCHIO EROSIONE NON TOLLERABILE O RISCHIO FRANOSITÃ (difforme da GIS)

ZONE DI PROTEZIONE ACQUE SOTTERRANEE IN TERRITORIO COLLINARE MONTANO (ART. 44, LETT. C DEL PTA) (difforme da GIS)

ZONE DI PROTEZIONE ACQUE SOTTERRANEE IN PEDECOLLINA E PIANURA (ART. 44, LETT. A DEL PTA) (difforme da GIS)

RETI ECOLOGICHE PTCP (difforme da GIS)

ZONE DI PARTICOLARE INTERESSE PAESAGGISTICO AMBIENTALE (ART. 19 DEL PTPR) (difforme da GIS)

ZONA VULNERABILE AI NITRATI (difforme da GIS)

ZONE DI TUTELA DEI CORPI IDRICI SUPERFICIALI E SOTTERRANEI (ART. 28 PTPR) (difforme da GIS)

FASCE ALTIMETRICHE PTCP - COLLINA (difforme da GIS)

Prov.	Comune	Sezione	Foglio	Part.	Sub.	Sup.	Sup. Possesso	Sup. Eleg. Pos.	Perc. Eleg.
BO	**CASALECCHIO DI RENO**		**17**	**226**	**000**	**1.5220**	**1.5222**	**1.5148**	**100**

Contenzioso	Supero	Anomalia	Irriguo	Rotazione Colturale	Tot. Sup. Macrouso
N	**N**	**N**	**NO**	**PARTICELLA SENZA ROTAZIONE COLTURALE**	**1.5148**

Contratti

Forma possesso	Conduzion	Data inizio	Data fine	Sup. possesso
PROPRIETA'	S	01/01/1900		1.5222

Macrousi

Descrizione	Fonte	Superficie
040 SUPERFICI SEMINABILI		1.3200
840 USO NON AGRICOLO - TARE ED INCOLTI (AREE OCCUPATE CAPEZZAGNE, CAVE,		0.1948

Zone

ZONE DI TUTELA DEI CORPI IDRICI SUPERFICIALI E SOTTERRANEI (ART. 28 PTPR) (difforme da GIS)

ZONA VULNERABILE AI NITRATI (difforme da GIS)

FASCE ALTIMETRICHE PTCP - COLLINA (difforme da GIS)

RISCHIO EROSIONE NON TOLLERABILE O RISCHIO FRANOSITÃ (difforme da GIS)

ZONE DI PROTEZIONE ACQUE SOTTERRANEE IN TERRITORIO COLLINARE MONTANO (ART. 44, LETT. C DEL PTA) (difforme da GIS)

ZONE DI PROTEZIONE ACQUE SOTTERRANEE IN PEDECOLLINA E PIANURA (ART. 44, LETT. A DEL PTA) (difforme da GIS)

RETI ECOLOGICHE PTCP (difforme da GIS)

ZONE DI PARTICOLARE INTERESSE PAESAGGISTICO AMBIENTALE (ART. 19 DEL PTPR) (difforme da GIS)

Prov.	Comune	Sezione	Foglio	Part.	Sub.	Sup.	Sup. Possesso	Sup. Eleg. Pos.	Perc. Eleg.
BO	**CASALECCHIO DI RENO**		**17**	**231**	**000**	**0.2038**	**0.2038**	**0.2056**	**100**

Contenzioso	Supero	Anomalia	Irriguo	Rotazione Colturale	Tot. Sup. Macrouso
N	**N**	**N**	**NO**	**PARTICELLA SENZA ROTAZIONE COLTURALE**	**0.2056**

COLLEGIO DEI DOTTORI AGRONOMI E FORESTALI BOLOGNA
DOTT. SALI MARCO N. 363

Contratti

Forma possesso	Conduzion	Data inizio	Data fine	Sup. possesso
PROPRIETA'	S	01/01/1900		0.2038

Macrousi

Descrizione	Fonte	Superficie
040 SUPERFICI SEMINABILI		0.2000
840 USO NON AGRICOLO - TARE ED INCOLTI (AREE OCCUPATE CAPEZZAGNE, CAVE,		0.0056

Zone

RISCHIO EROSIONE NON TOLLERABILE O RISCHIO FRANOSITÃ (difforme da GIS)

ZONE DI PROTEZIONE ACQUE SOTTERRANEE IN TERRITORIO COLLINARE MONTANO (ART. 44, LETT. C DEL PTA) (difforme da GIS)

ZONE DI PROTEZIONE ACQUE SOTTERRANEE IN PEDECOLLINA E PIANURA (ART. 44, LETT. A DEL PTA) (difforme da GIS)

RETI ECOLOGICHE PTCP (difforme da GIS)

ZONE DI PARTICOLARE INTERESSE PAESAGGISTICO AMBIENTALE (ART. 19 DEL PTPR) (difforme da GIS)

ZONE DI TUTELA DEI CORPI IDRICI SUPERFICIALI E SOTTERRANEI (ART. 28 PTPR) (difforme da GIS)

FASCE ALTIMETRICHE PTCP - COLLINA (difforme da GIS)

Prov.	Comune	Sezione	Foglio	Part.	Sub.	Sup.	Sup. Possesso	Sup. Eleg. Pos.	Perc. Eleg.
BO	**CASALECCHIO DI RENO**		**17**	**390**	**000**	**0.0226**	**0.0226**	**0.0226**	**100**

Contenzioso	Supero	Anomalia	Irriguo	Rotazione Colturale	Tot. Sup. Macrouso
N	**N**	**N**	**NO**	**PARTICELLA SENZA ROTAZIONE COLTURALE**	**0.0226**

Contratti

Forma possesso	Conduzion	Data inizio	Data fine	Sup. possesso
PROPRIETA'	S	01/01/1900		0.0226

Macrousi

Descrizione	Fonte	Superficie
880 USO NON AGRICOLO - FABBRICATI (AREE OCCUPATE DA FABBRICATI, GIARDINI		0.0226

Zone

FASCE ALTIMETRICHE PTCP - COLLINA

Prov.	Comune	Sezione	Foglio	Part.	Sub.	Sup.	Sup. Possesso	Sup. Eleg. Pos.	Perc. Eleg.
BO	**CASALECCHIO DI RENO**		**17**	**472**	**000**	**4.7116**	**4.7116**	**4.7006**	**100**

Contenzioso	Supero	Anomalia	Irriguo	Rotazione Colturale	Tot. Sup. Macrouso
N	**N**	**N**	**NO**	**PARTICELLA SENZA ROTAZIONE COLTURALE**	**4.7006**

Contratti

Forma possesso	Conduzion	Data inizio	Data fine	Sup. possesso
PROPRIETA'	S	12/07/2005		4.7116

Macrousi

Descrizione	Fonte	Superficie
040 SUPERFICI SEMINABILI		4.3900
840 USO NON AGRICOLO - TARE ED INCOLTI (AREE OCCUPATE CAPEZZAGNE, CAVE,		0.3106

Zone

ZONE DI PROTEZIONE ACQUE SOTTERRANEE IN PEDECOLLINA E PIANURA (ART. 44, LETT. A DEL PTA) (difforme da GIS)

RETI ECOLOGICHE PTCP (difforme da GIS)

ZONE DI PARTICOLARE INTERESSE PAESAGGISTICO AMBIENTALE (ART. 19 DEL PTPR) (difforme da GIS)

ZONE DI TUTELA DEI CORPI IDRICI SUPERFICIALI E SOTTERRANEI (ART. 28 PTPR) (difforme da GIS)

ZONE DI PROTEZIONE ACQUE SOTTERRANEE IN TERRITORIO COLLINARE MONTANO (ART. 44, LETT. C DEL PTA) (difforme da GIS)

FASCE ALTIMETRICHE PTCP - COLLINA (difforme da GIS)

Prov.	Comune	Sezione	Foglio	Part.	Sub.	Sup.	Sup. Possesso	Sup. Eleg. Pos.	Perc. Eleg.
BO	**CASALECCHIO DI RENO**		**17**	**540**	**000**	**4.8702**	**4.8702**	**4.8702**	**100**

Contenzioso	Supero	Anomalia	Irriguo	Rotazione Colturale	Tot. Sup. Macrouso
N	**N**	**N**	**NO**	**PARTICELLA SENZA ROTAZIONE COLTURALE**	**4.8702**

Contratti

Forma possesso	Conduzion	Data inizio	Data fine	Sup. possesso
PROPRIETA'	S	22/09/2014		4.8702

Macrousi

Descrizione	Fonte	Superficie
040 SUPERFICI SEMINABILI		4.6000
840 USO NON AGRICOLO - TARE ED INCOLTI (AREE OCCUPATE CAPEZZAGNE, CAVE,		0.2702

Zone

RETI ECOLOGICHE PTCP

ZONE DI PARTICOLARE INTERESSE PAESAGGISTICO AMBIENTALE (ART. 19 DEL PTPR)

ZONA VULNERABILE AI NITRATI

ZONE DI TUTELA DEI CORPI IDRICI SUPERFICIALI E SOTTERRANEI (ART. 28 PTPR)

ZONE DI PROTEZIONE ACQUE SOTTERRANEE IN PEDECOLLINA E PIANURA (ART. 44, LETT. A DEL PTA)

FASCE ALTIMETRICHE PTCP - COLLINA

RISCHIO EROSIONE MOLTO BASSO O TOLLERABILE

ZONE DI PROTEZIONE ACQUE SOTTERRANEE IN TERRITORIO COLLINARE MONTANO (ART. 44, LETT. C DEL PTA)

Prov.	Comune	Sezione	Foglio	Part.	Sub.	Sup.	Sup. Possesso	Sup. Eleg. Pos.	Perc. Eleg.
BO	**CASALECCHIO DI RENO**		**17**	**542**	**000**	**2.7963**	**2.7963**	**2.7963**	**100**

Contenzioso	Supero	Anomalia	Irriguo	Rotazione Colturale	Tot. Sup. Macrouso
N	**N**	**N**	**NO**	**PARTICELLA SENZA ROTAZIONE COLTURALE**	**2.7963**

Contratti

Forma possesso	Conduzion	Data inizio	Data fine	Sup. possesso
PROPRIETA'	S	22/09/2014		2.7963

Macrousi

Descrizione	Fonte	Superficie
040 SUPERFICI SEMINABILI		2.7963

Zone

ZONE DI TUTELA DEI CORPI IDRICI SUPERFICIALI E SOTTERRANEI (ART. 28 PTPR)

ZONA VULNERABILE AI NITRATI

ZONE DI PARTICOLARE INTERESSE PAESAGGISTICO AMBIENTALE (ART. 19 DEL PTPR)

RETI ECOLOGICHE PTCP

RISCHIO EROSIONE MOLTO BASSO O TOLLERABILE

ZONE DI PROTEZIONE ACQUE SOTTERRANEE IN TERRITORIO COLLINARE MONTANO (ART. 44, LETT. C DEL PTA)

ZONE DI PROTEZIONE ACQUE SOTTERRANEE IN PEDECOLLINA E PIANURA (ART. 44, LETT. A DEL PTA)

FASCE ALTIMETRICHE PTCP - COLLINA

Prov.	Comune	Sezione	Foglio	Part.	Sub.	Sup.	Sup. Possesso	Sup. Eleg. Pos.	Perc. Eleg.
BO	**SASSO MARCONI**		**13**	**4**	**000**	**0.8174**	**0.8174**	**0.8091**	**100**

Contenzioso	Supero	Anomalia	Irriguo	Rotazione Colturale	Tot. Sup. Macrouso
N	**N**	**N**	**NO**	**PARTICELLA SENZA ROTAZIONE COLTURALE**	**0.8091**

Contratti

Forma possesso	Conduzion	Data inizio	Data fine	Sup. possesso
PROPRIETA'	S	01/01/1900		0.8174

ORDINE DEI DOTTORI AGRONOMI E FORESTALI DELLA PROVINCIA DI BOLOGNA
Dott. CASALI MARCO
N. 360

Macrousi		
Descrizione	Fonte	Superficie
040 SUPERFICI SEMINABILI		0.8000
840 USO NON AGRICOLO - TARE ED INCOLTI (AREE OCCUPATE CAPEZZAGNE, CAVE,		0.0091

Zone
RETI ECOLOGICHE PTCP (difforme da GIS)
ZONE DI PROTEZIONE ACQUE SOTTERRANEE IN PEDECOLLINA E PIANURA (ART. 44, LETT. A DEL PTA) (difforme da GIS)
ZONE DI PROTEZIONE ACQUE SOTTERRANEE IN TERRITORIO COLLINARE MONTANO (ART. 44, LETT. C DEL PTA) (difforme da GIS)
ZONE DI PARTICOLARE INTERESSE PAESAGGISTICO AMBIENTALE (ART. 19 DEL PTPR) (difforme da GIS)
ZONE DI TUTELA DEI CORPI IDRICI SUPERFICIALI E SOTTERRANEI (ART. 28 PTPR) (difforme da GIS)
ZONA SVANTAGGIATA DI COLLINA (COME DA DIR. 268/75/CEE ART.3 PAR.4) (difforme da GIS)
RISCHIO EROSIONE NON TOLLERABILE O RISCHIO FRANOSITÃ (difforme da GIS)
FASCE ALTIMETRICHE PTCP - COLLINA (difforme da GIS)

Prov.	Comune	Sezione	Foglio	Part.	Sub.	Sup.	Sup. Possesso	Sup. Eleg. Pos.	Perc. Eleg.
BO	**SASSO MARCONI**		**13**	**5**	**000**	**0.3480**	**0.3480**	**0.3544**	**100**

Contenzioso	Supero	Anomalia	Irriguo	Rotazione Colturale	Tot. Sup. Macrouso
N	**N**	**N**	**NO**	**PARTICELLA SENZA ROTAZIONE COLTURALE**	**0.3544**

Contratti				
Forma possesso	Conduzion	Data inizio	Data fine	Sup. possesso
PROPRIETA'	S	01/01/1900		0.3480

Macrousi		
Descrizione	Fonte	Superficie
040 SUPERFICI SEMINABILI		0.3400
840 USO NON AGRICOLO - TARE ED INCOLTI (AREE OCCUPATE CAPEZZAGNE, CAVE,		0.0144

Zone
ZONE DI PARTICOLARE INTERESSE PAESAGGISTICO AMBIENTALE (ART. 19 DEL PTPR) (difforme da GIS)
ZONE DI TUTELA DEI CORPI IDRICI SUPERFICIALI E SOTTERRANEI (ART. 28 PTPR) (difforme da GIS)
ZONA SVANTAGGIATA DI COLLINA (COME DA DIR. 268/75/CEE ART.3 PAR.4) (difforme da GIS)
RETI ECOLOGICHE PTCP (difforme da GIS)
FASCE ALTIMETRICHE PTCP - COLLINA (difforme da GIS)
RISCHIO EROSIONE NON TOLLERABILE O RISCHIO FRANOSITÃ (difforme da GIS)
ZONE DI PROTEZIONE ACQUE SOTTERRANEE IN TERRITORIO COLLINARE MONTANO (ART. 44, LETT. C DEL PTA) (difforme da GIS)
ZONE DI PROTEZIONE ACQUE SOTTERRANEE IN PEDECOLLINA E PIANURA (ART. 44, LETT. A DEL PTA) (difforme da GIS)

Prov.	Comune	Sezione	Foglio	Part.	Sub.	Sup.	Sup. Possesso	Sup. Eleg. Pos.	Perc. Eleg.
BO	**SASSO MARCONI**		**13**	**6**	**000**	**0.9308**	**0.9308**	**0.9270**	**100**

Contenzioso	Supero	Anomalia	Irriguo	Rotazione Colturale	Tot. Sup. Macrouso
N	**N**	**N**	**NO**	**PARTICELLA SENZA ROTAZIONE COLTURALE**	**0.9270**

Contratti				
Forma possesso	Conduzion	Data inizio	Data fine	Sup. possesso
PROPRIETA'	S	01/01/1900		0.9308

Macrousi		
Descrizione	Fonte	Superficie
480 USO FORESTALE (BOSCHI)		0.9270

Zone
ZONA SVANTAGGIATA DI COLLINA (COME DA DIR. 268/75/CEE ART.3 PAR.4) (difforme da GIS)
ZONE DI TUTELA DEI CORPI IDRICI SUPERFICIALI E SOTTERRANEI (ART. 28 PTPR) (difforme da GIS)
ZONE DI PARTICOLARE INTERESSE PAESAGGISTICO AMBIENTALE (ART. 19 DEL PTPR) (difforme da GIS)
RISCHIO EROSIONE NON TOLLERABILE O RISCHIO FRANOSITÃ (difforme da GIS)
ZONE DI PROTEZIONE ACQUE SOTTERRANEE IN TERRITORIO COLLINARE MONTANO (ART. 44, LETT. C DEL PTA) (difforme da GIS)
ZONE DI PROTEZIONE ACQUE SOTTERRANEE IN PEDECOLLINA E PIANURA (ART. 44, LETT. A DEL PTA) (difforme da GIS)
RETI ECOLOGICHE PTCP (difforme da GIS)
FASCE ALTIMETRICHE PTCP - COLLINA (difforme da GIS)

Prov.	Comune	Sezione	Foglio	Part.	Sub.	Sup.	Sup. Possesso	Sup. Eleg. Pos.	Perc. Eleg.
BO	**SASSO MARCONI**		**13**	**16**	**000**	**0.2136**	**0.2136**	**0.2018**	**100**

Contenzioso	Supero	Anomalia	Irriguo	Rotazione Colturale	Tot. Sup. Macrouso
N	**N**	**N**	**NO**	**PARTICELLA SENZA ROTAZIONE COLTURALE**	**0.2018**

Contratti

Forma possesso	Conduzion	Data inizio	Data fine	Sup. possesso
PROPRIETA'	S	01/01/1900		0.2136

Macrousi

Descrizione	Fonte	Superficie
040 SUPERFICI SEMINABILI		0.2018

Zone
ZONE DI PROTEZIONE ACQUE SOTTERRANEE IN TERRITORIO COLLINARE MONTANO (ART. 44, LETT. C DEL PTA) (difforme da GIS)
ZONE DI PROTEZIONE ACQUE SOTTERRANEE IN PEDECOLLINA E PIANURA (ART. 44, LETT. A DEL PTA) (difforme da GIS)
RETI ECOLOGICHE PTCP (difforme da GIS)
ZONE DI PARTICOLARE INTERESSE PAESAGGISTICO AMBIENTALE (ART. 19 DEL PTPR) (difforme da GIS)
ZONE DI TUTELA DEI CORPI IDRICI SUPERFICIALI E SOTTERRANEI (ART. 28 PTPR) (difforme da GIS)
ZONA SVANTAGGIATA DI COLLINA (COME DA DIR. 268/75/CEE ART.3 PAR.4) (difforme da GIS)
RISCHIO EROSIONE NON TOLLERABILE O RISCHIO FRANOSITÃ (difforme da GIS)
FASCE ALTIMETRICHE PTCP - COLLINA (difforme da GIS)

Prov.	Comune	Sezione	Foglio	Part.	Sub.	Sup.	Sup. Possesso	Sup. Eleg. Pos.	Perc. Eleg.
BO	**SASSO MARCONI**		**13**	**229**	**000**	**0.0196**	**0.0196**	**0.0265**	**100**

Contenzioso	Supero	Anomalia	Irriguo	Rotazione Colturale	Tot. Sup. Macrouso
N	**N**	**N**	**NO**	**PARTICELLA SENZA ROTAZIONE COLTURALE**	**0.0265**

Contratti

Forma possesso	Conduzion	Data inizio	Data fine	Sup. possesso
PROPRIETA'	S	01/01/1900		0.0196

Macrousi

Descrizione	Fonte	Superficie
840 USO NON AGRICOLO - TARE ED INCOLTI (AREE OCCUPATE CAPEZZAGNE, CAVE,		0.0265

Zone
FASCE ALTIMETRICHE PTCP - COLLINA (difforme da GIS)
ZONE DI PROTEZIONE ACQUE SOTTERRANEE IN PEDECOLLINA E PIANURA (ART. 44, LETT. A DEL PTA) (difforme da GIS)
RETI ECOLOGICHE PTCP (difforme da GIS)
ZONE DI PARTICOLARE INTERESSE PAESAGGISTICO AMBIENTALE (ART. 19 DEL PTPR) (difforme da GIS)
ZONE DI TUTELA DEI CORPI IDRICI SUPERFICIALI E SOTTERRANEI (ART. 28 PTPR) (difforme da GIS)
ZONA SVANTAGGIATA DI COLLINA (COME DA DIR. 268/75/CEE ART.3 PAR.4) (difforme da GIS)

DOTTORI AGRONOMI

Prov.	Comune	Sezione	Foglio	Part.	Sub.	Sup.	Sup. Possesso	Sup. Eleg. Pos.	Perc. Eleg.
BO	**SASSO MARCONI**		**13**	**233**	**000**	**0.0150**	**0.0150**	**0.0372**	**100**

Contenzioso	Supero	Anomalia	Irriguo	Rotazione Colturale	Tot. Sup. Macrouso
N	**N**	**N**	**NO**	**PARTICELLA SENZA ROTAZIONE COLTURALE**	**0.0372**

Contratti

Forma possesso	Conduzion	Data inizio	Data fine	Sup. possesso
PROPRIETA'	S	01/01/1900		0.0150

Macrousi

Descrizione	Fonte	Superficie
040 SUPERFICI SEMINABILI		0.0100
840 USO NON AGRICOLO - TARE ED INCOLTI (AREE OCCUPATE CAPEZZAGNE, CAVE,		0.0272

Zone

RISCHIO EROSIONE NON TOLLERABILE O RISCHIO FRANOSITÃ (difforme da GIS)

ZONE DI PROTEZIONE ACQUE SOTTERRANEE IN PEDECOLLINA E PIANURA (ART. 44, LETT. A DEL PTA) (difforme da GIS)

RETI ECOLOGICHE PTCP (difforme da GIS)

ZONE DI PARTICOLARE INTERESSE PAESAGGISTICO AMBIENTALE (ART. 19 DEL PTPR) (difforme da GIS)

ZONE DI TUTELA DEI CORPI IDRICI SUPERFICIALI E SOTTERRANEI (ART. 28 PTPR) (difforme da GIS)

FASCE ALTIMETRICHE PTCP - COLLINA (difforme da GIS)

ZONA SVANTAGGIATA DI COLLINA (COME DA DIR. 268/75/CEE ART.3 PAR.4) (difforme da GIS)

Prov.	Comune	Sezione	Foglio	Part.	Sub.	Sup.	Sup. Possesso	Sup. Eleg. Pos.	Perc. Eleg.
BO	**SASSO MARCONI**		**13**	**236**	**000**	**3.9143**	**3.9143**	**3.9045**	**100**

Contenzioso	Supero	Anomalia	Irriguo	Rotazione Colturale	Tot. Sup. Macrouso
N	**N**	**N**	**NO**	**PARTICELLA SENZA ROTAZIONE COLTURALE**	**3.9045**

Contratti

Forma possesso	Conduzion	Data inizio	Data fine	Sup. possesso
PROPRIETA'	S	01/01/1900		3.9143

Macrousi

Descrizione	Fonte	Superficie
040 SUPERFICI SEMINABILI		3.6200
840 USO NON AGRICOLO - TARE ED INCOLTI (AREE OCCUPATE CAPEZZAGNE, CAVE,		0.2845

Zone

ZONA SVANTAGGIATA DI COLLINA (COME DA DIR. 268/75/CEE ART.3 PAR.4) (difforme da GIS)

ZONE DI TUTELA DEI CORPI IDRICI SUPERFICIALI E SOTTERRANEI (ART. 28 PTPR) (difforme da GIS)

FASCE ALTIMETRICHE PTCP - COLLINA (difforme da GIS)

RISCHIO EROSIONE NON TOLLERABILE O RISCHIO FRANOSITÃ (difforme da GIS)

ZONE DI PROTEZIONE ACQUE SOTTERRANEE IN TERRITORIO COLLINARE MONTANO (ART. 44, LETT. C DEL PTA) (difforme da GIS)

ZONE DI PROTEZIONE ACQUE SOTTERRANEE IN PEDECOLLINA E PIANURA (ART. 44, LETT. A DEL PTA) (difforme da GIS)

RETI ECOLOGICHE PTCP (difforme da GIS)

ZONE DI PARTICOLARE INTERESSE PAESAGGISTICO AMBIENTALE (ART. 19 DEL PTPR) (difforme da GIS)

Prov.	Comune	Sezione	Foglio	Part.	Sub.	Sup.	Sup. Possesso	Sup. Eleg. Pos.	Perc. Eleg.
BO	**SASSO MARCONI**		**13**	**240**	**000**	**0.0117**	**0.0117**	**0.0129**	**100**

Contenzioso	Supero	Anomalia	Irriguo	Rotazione Colturale	Tot. Sup. Macrouso
N	**N**	**N**	**NO**	**PARTICELLA SENZA ROTAZIONE COLTURALE**	**0.0129**

Contratti

Forma possesso	Conduzion	Data inizio	Data fine	Sup. possesso
PROPRIETA'	S	01/01/1900		0.0117

Macrousi		
Descrizione	Fonte	Superficie
840 USO NON AGRICOLO - TARE ED INCOLTI (AREE OCCUPATE CAPEZZAGNE, CAVE,		0.0129

Zone
ZONA SVANTAGGIATA DI COLLINA (COME DA DIR. 268/75/CEE ART.3 PAR.4) (difforme da GIS)
RISCHIO EROSIONE MOLTO BASSO O TOLLERABILE (difforme da GIS)
ZONE DI PROTEZIONE ACQUE SOTTERRANEE IN TERRITORIO COLLINARE MONTANO (ART. 44, LETT. C DEL PTA) (difforme da GIS)
ZONE DI PROTEZIONE ACQUE SOTTERRANEE IN PEDECOLLINA E PIANURA (ART. 44, LETT. A DEL PTA) (difforme da GIS)
RETI ECOLOGICHE PTCP (difforme da GIS)
ZONE DI PARTICOLARE INTERESSE PAESAGGISTICO AMBIENTALE (ART. 19 DEL PTPR) (difforme da GIS)
ZONE DI TUTELA DEI CORPI IDRICI SUPERFICIALI E SOTTERRANEI (ART. 28 PTPR) (difforme da GIS)
FASCE ALTIMETRICHE PTCP - COLLINA (difforme da GIS)

Prov.	Comune	Sezione	Foglio	Part.	Sub.	Sup.	Sup. Possesso	Sup. Eleg. Pos.	Perc. Eleg.
BO	**SASSO MARCONI**		**13**	**242**	**000**	**0.0162**	**0.0162**	**0.0163**	**100**

Contenzioso	Supero	Anomalia	Irriguo	Rotazione Colturale	Tot. Sup. Macrouso
N	**N**	**N**	**NO**	**PARTICELLA SENZA ROTAZIONE COLTURALE**	**0.0163**

Contratti				
Forma possesso	Conduzion	Data inizio	Data fine	Sup. possesso
PROPRIETA'	S	01/01/1900		0.0162

Macrousi		
Descrizione	Fonte	Superficie
840 USO NON AGRICOLO - TARE ED INCOLTI (AREE OCCUPATE CAPEZZAGNE, CAVE,		0.0163

Zone
RETI ECOLOGICHE PTCP (difforme da GIS)
ZONE DI PROTEZIONE ACQUE SOTTERRANEE IN PEDECOLLINA E PIANURA (ART. 44, LETT. A DEL PTA) (difforme da GIS)
ZONE DI PROTEZIONE ACQUE SOTTERRANEE IN TERRITORIO COLLINARE MONTANO (ART. 44, LETT. C DEL PTA) (difforme da GIS)
RISCHIO EROSIONE MOLTO BASSO O TOLLERABILE (difforme da GIS)
FASCE ALTIMETRICHE PTCP - COLLINA (difforme da GIS)
ZONA SVANTAGGIATA DI COLLINA (COME DA DIR. 268/75/CEE ART.3 PAR.4) (difforme da GIS)
ZONE DI TUTELA DEI CORPI IDRICI SUPERFICIALI E SOTTERRANEI (ART. 28 PTPR) (difforme da GIS)
ZONE DI PARTICOLARE INTERESSE PAESAGGISTICO AMBIENTALE (ART. 19 DEL PTPR) (difforme da GIS)

Prov.	Comune	Sezione	Foglio	Part.	Sub.	Sup.	Sup. Possesso	Sup. Eleg. Pos.	Perc. Eleg.
BO	**SASSO MARCONI**		**13**	**243**	**000**	**1.8128**	**1.8128**	**1.7876**	**100**

Contenzioso	Supero	Anomalia	Irriguo	Rotazione Colturale	Tot. Sup. Macrouso
N	**N**	**N**	**NO**	**PARTICELLA SENZA ROTAZIONE COLTURALE**	**1.7876**

Contratti				
Forma possesso	Conduzion	Data inizio	Data fine	Sup. possesso
PROPRIETA'	S	01/01/1900		1.8128

Macrousi		
Descrizione	Fonte	Superficie
040 SUPERFICI SEMINABILI		1.6800
840 USO NON AGRICOLO - TARE ED INCOLTI (AREE OCCUPATE CAPEZZAGNE, CAVE,		0.1076

ORDINE DOTTORI AGRONOMI E FORESTALI BOLOGNA
Dott. CASALI MARCO N. 363

Zone
ZONA SVANTAGGIATA DI COLLINA (COME DA DIR. 268/75/CEE ART.3 PAR.4) (difforme da GIS)
ZONE DI TUTELA DEI CORPI IDRICI SUPERFICIALI E SOTTERRANEI (ART. 28 PTPR) (difforme da GIS)
FASCE ALTIMETRICHE PTCP - COLLINA (difforme da GIS)
RISCHIO EROSIONE NON TOLLERABILE O RISCHIO FRANOSITÃ (difforme da GIS)
ZONE DI PROTEZIONE ACQUE SOTTERRANEE IN TERRITORIO COLLINARE MONTANO (ART. 44, LETT. C DEL PTA) (difforme da GIS)
ZONE DI PROTEZIONE ACQUE SOTTERRANEE IN PEDECOLLINA E PIANURA (ART. 44, LETT. A DEL PTA) (difforme da GIS)
RETI ECOLOGICHE PTCP (difforme da GIS)
ZONE DI PARTICOLARE INTERESSE PAESAGGISTICO AMBIENTALE (ART. 19 DEL PTPR) (difforme da GIS)

Prov.	Comune	Sezione	Foglio	Part.	Sub.	Sup.	Sup. Possesso	Sup. Eleg. Pos.	Perc. Eleg.
BO	**SASSO MARCONI**		**13**	**340**	**000**	**1.6361**	**1.6361**	**1.6342**	**100**

Contenzioso	Supero	Anomalia	Irriguo	Rotazione Colturale	Tot. Sup. Macrouso
N	**N**	**N**	**NO**	**PARTICELLA SENZA ROTAZIONE COLTURALE**	**1.6342**

Contratti				
Forma possesso	Conduzion	Data inizio	Data fine	Sup. possesso
PROPRIETA'	S	01/01/1900		1.6361

Macrousi		
Descrizione	Fonte	Superficie
040 SUPERFICI SEMINABILI		0.7000
480 USO FORESTALE (BOSCHI)		0.5100
840 USO NON AGRICOLO - TARE ED INCOLTI (AREE OCCUPATE CAPEZZAGNE, CAVE,		0.4242

Zone
ZONA SVANTAGGIATA DI COLLINA (COME DA DIR. 268/75/CEE ART.3 PAR.4) (difforme da GIS)
RISCHIO EROSIONE NON TOLLERABILE O RISCHIO FRANOSITÃ (difforme da GIS)
ZONE DI PROTEZIONE ACQUE SOTTERRANEE IN TERRITORIO COLLINARE MONTANO (ART. 44, LETT. C DEL PTA) (difforme da GIS)
ZONE DI PROTEZIONE ACQUE SOTTERRANEE IN PEDECOLLINA E PIANURA (ART. 44, LETT. A DEL PTA) (difforme da GIS)
RETI ECOLOGICHE PTCP (difforme da GIS)
ZONE DI PARTICOLARE INTERESSE PAESAGGISTICO AMBIENTALE (ART. 19 DEL PTPR) (difforme da GIS)
ZONE DI TUTELA DEI CORPI IDRICI SUPERFICIALI E SOTTERRANEI (ART. 28 PTPR) (difforme da GIS)
FASCE ALTIMETRICHE PTCP - COLLINA (difforme da GIS)

Informazioni reperite presso l'anagrafe delle aziende agricole della Regione Emilia-Romagna

Anagrafe delle Aziende Agricole

(servizio di consultazione senza valore certificativo)

QUADRO DIRITTI REIMPIANTO

Azienda

CUAA (Codice Fiscale):	**MNTPLG38P01B880N**
Partita IVA:	**00275661205**
Denominazione:	**MONTEBUGNOLI PIER LUIGI**
Indirizzo:	**VIA BOLSENDA 13**
Località:	
Comune:	**CASALECCHIO DI RENO** Provincia: **BO** Cap: **40033**

Num Diritt	Descrizione diritto	Prov.	Cod. Aut.	Data Rilascio	Sup. Autorizz.	Sup. Impiantata	Sup. Residua (mq.)	Data Termine	Veri ficat
1	ESTIRPAZIONE PER REIMPIANTO	BO	220099	31/07/2006	1602	0	1602	31/07/2014	S

ORDINE DOTTORI AGRONOMI E FORESTALI BOLOGNA
Dott. CASALI MARCO
N. 365

DICHIARAZIONE SOSTITUTIVA DI ATTO DI NOTORIETA'

Io Sottoscritto .....- ai sensi dell'articolo 47 del decreto del Presidente della Repubblica 28 dicembre 2000, n. 445 recante "Testo unico delle disposizioni legislative e regolamentari in materia di documentazione amministrativa" – ed informato delle responsabilità penali che mi assumo per falsità in atti e dichiarazioni mendaci in base all'articolo 76 del medesimo decreto

Dichiara:

- che i dati riportati nelle sezione "consistenza zootecnica" e "produzioni di qualità" corrispondono alla situazione aziendale;

- che i dati relativi alle delimitazioni geografiche contenuti nella sezione "terreni" sono stati forniti attraverso l'utilizzo consapevole delle risultanze prodotte dal sistema siti-catasto per tutte le delimitazioni supportate dal sistema medesimo;

Dichiara inoltre:

☐ che i dati del sistema siti-catasto relativi alle particelle evidenziate con la dicitura "difforme da GIS" sono stati modificati e/o integrati a fronte del riscontro con la relativa cartografia di supporto allegata alla presente dichiarazione da inserire nel fascicolo aziendale;

☐ che i dati relativi a particelle ricadenti in delimitazioni geografiche non supportate dal sistema siti-catasto sono stati forniti sulla base della relativa cartografia di supporto allegata alla presente dichiarazione da inserire nel fascicolo aziendale;

_____	_____	_____
(luogo)	(data)	(firma)

Prospetto Superfici Fabbricati

Fondo rustico	Foglio	Mappale	Sub	Categoria	Destinazione potenziale	Superfici Lorde in mq.
Fondo Buzzigotta	17	216	2	A/3	Abitazione	248
	17	389	1	D/10	Fabbricato strumentale	9
	17	390	1	D/10	Fabbricato strumentale	400
Luogo Toiano	17	220	4	A/3	Abitazione	205
	17	220	5	A/3	Abitazione	147
	17	220	3	C/6	Garage abitazione	25
	17	220	7	D/10	Fabbricato strumentale	218
	17	220	8	D/10	Fabbricato strumentale	565
	17	220	9	D/10	Fabbricato strumentale	55
San Cristoforo	16	34	3	A/3	Abitazione	355
	16	34	5	D/10	Fabbricato strumentale	466
	16	34	6	D/10	Fabbricato strumentale	123

ORDINE DEI DOTTORI AGRONOMI E FORESTALI
Dott. CASALI MARCO
N. 368

FONDO BUZZIGOTTA O POSIGOTTO

LUOGO TOIANO

SAN CRISTOFORO O FONDO BOLSENDA

Nuovo ospedale, Libera Ce | Tav_PSC_2.1.pdf

www.comune.casalecchio.bo.it/sit/PSC-APPROVATO/Downloads/Tav_PSC_2.1.pdf

Tav_PSC_2.1.pdf 1 / 1

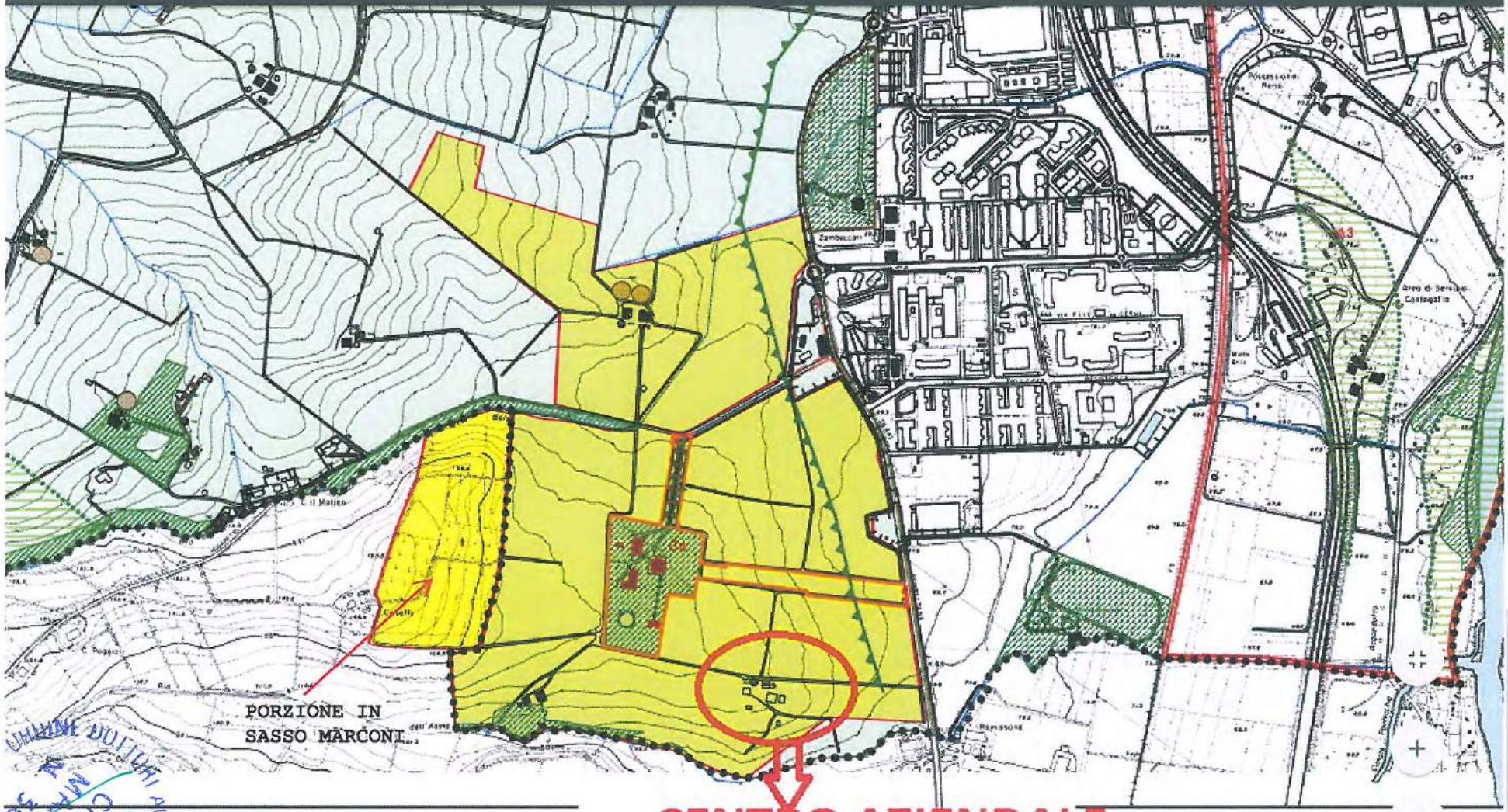

COLLEGIO DEI DOTTORI AGRONOMI E FORESTALI BOLOGNA
DOTT. MARCO CASALI N. 563

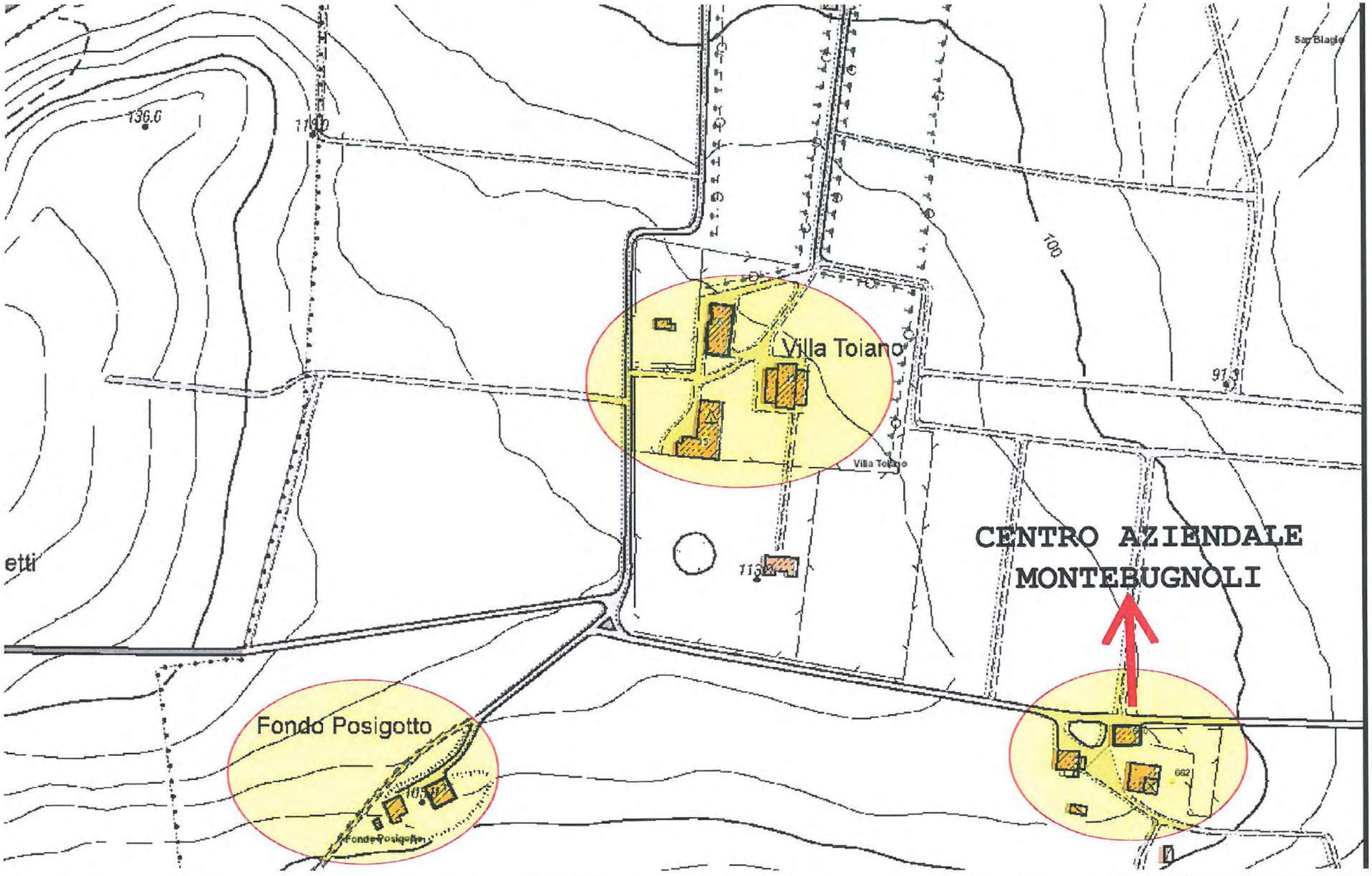

Scala	**1:2.000**	**CoordinateStampa**		
Sistema di riferimento	**EPSG:25832**	**N.O.:**	**X: 679.825**	**Y: 4.924.838**
DataStampa	**2016-11-15**	**S.E.:**	**X: 680.621**	**Y: 4.924.330**

COLLEGIO DOTTORI AGRONOMI E FORESTALI BOLOGNA
DOTT. CASALI MARCO N. 363

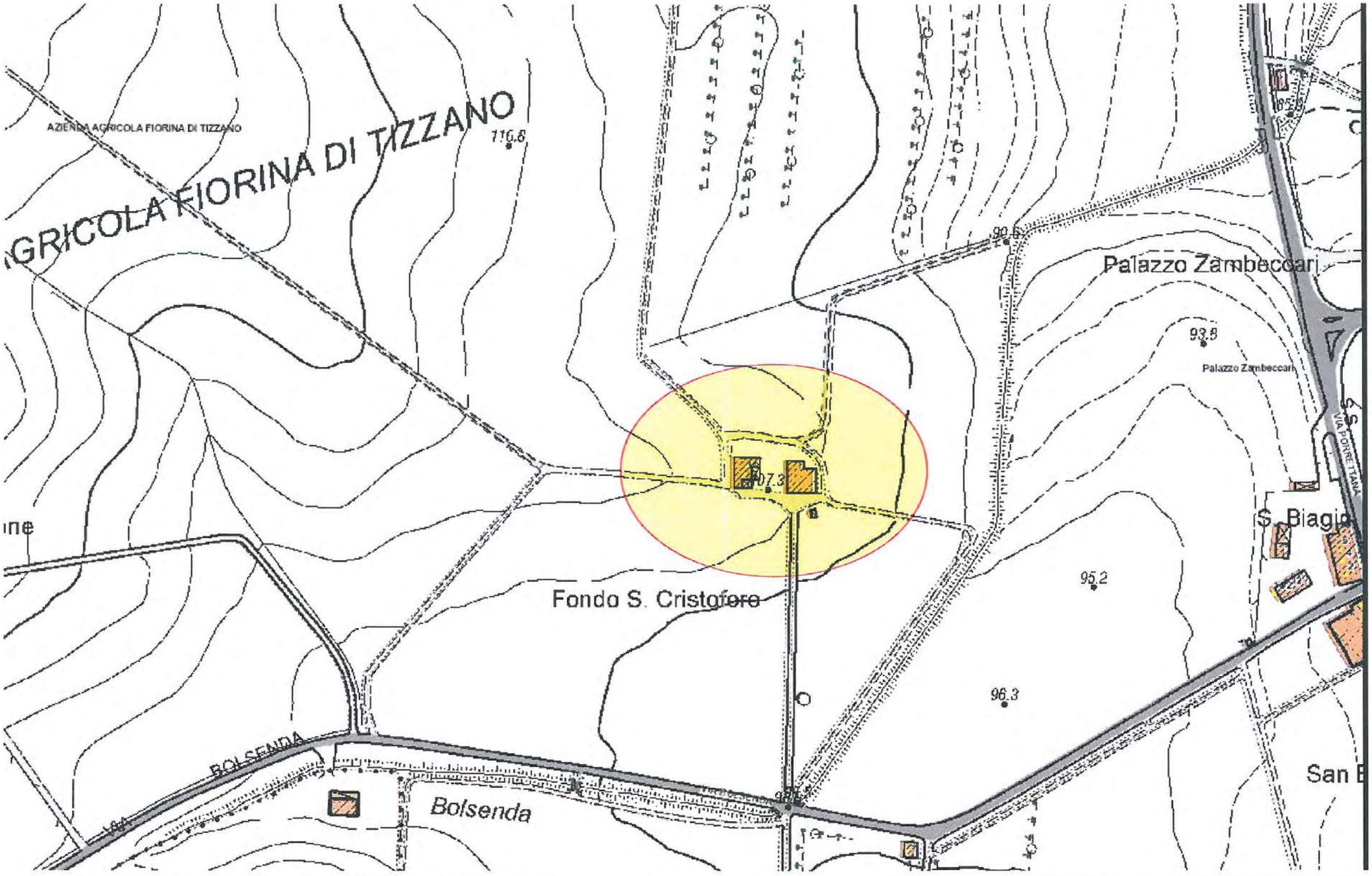

Scala	**1:2.000**	**CoordinateStampa**		
Sistema di riferimento	**EPSG:25832**	**N.O.:**	**X: 679.779**	**Y: 4.925.336**
DataStampa	**2016-11-15**	**S.E.:**	**X: 680.575**	**Y: 4.924.828**

Dottori Agronomi e Forestali Bologna
Dott. CASALI MARCO
N. 563

Direzione Provinciale di Bologna Ufficio Provinciale - Territorio - Direttore CIVOLANI MARIA RITA

Vis. tel.(0.90 euro)

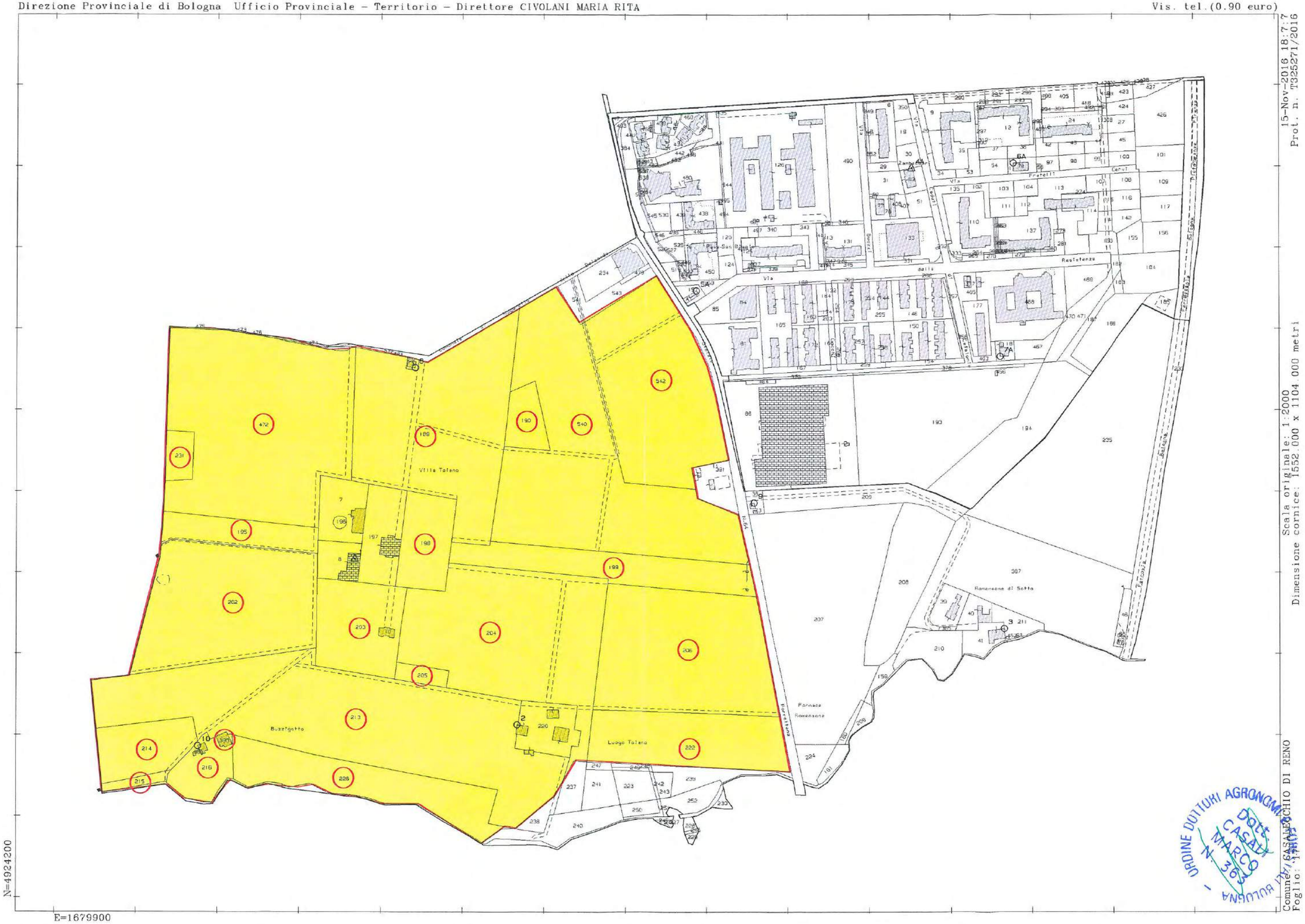

15-Nov-2016 18:7:7
Prot. n. T325271/2016

Scala originale: 1:2000
Dimensione cornice: 1552.000 x 1104.000 metri

Comune: CASALECCHIO DI RENO
Foglio: 17

ORDINE DOTTORI AGRONOMI E FORESTALI BOLOGNA
Dott. CASALI MARCO N. 363

Direzione Provinciale di Bologna Ufficio Provinciale - Territorio - Direttore CIVOLANI MARIA RITA

Vis. tel.(0.90 euro)

15-Nov-2016 18:4:57
Prot. n. T324309/2016

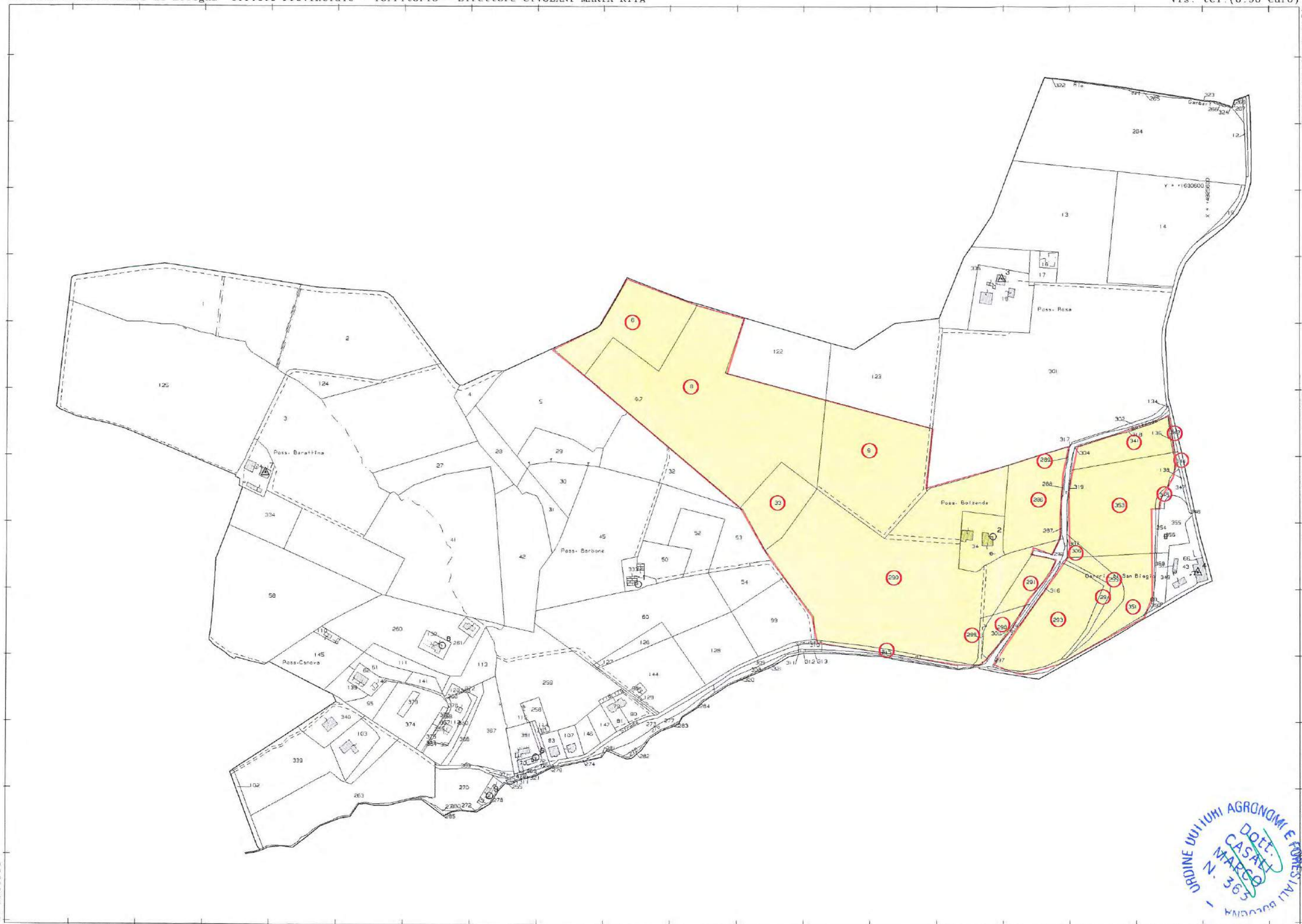

Scala originale: 1:2000
Dimensione cornice: 1940.000 x 1380.000 metri

Comune: CASALECCHIO DI RENO
Foglio: 16

ORDINE DOTTORI AGRONOMI E FORESTALI BOLOGNA
Dott. CASATI MARCO
N. 363

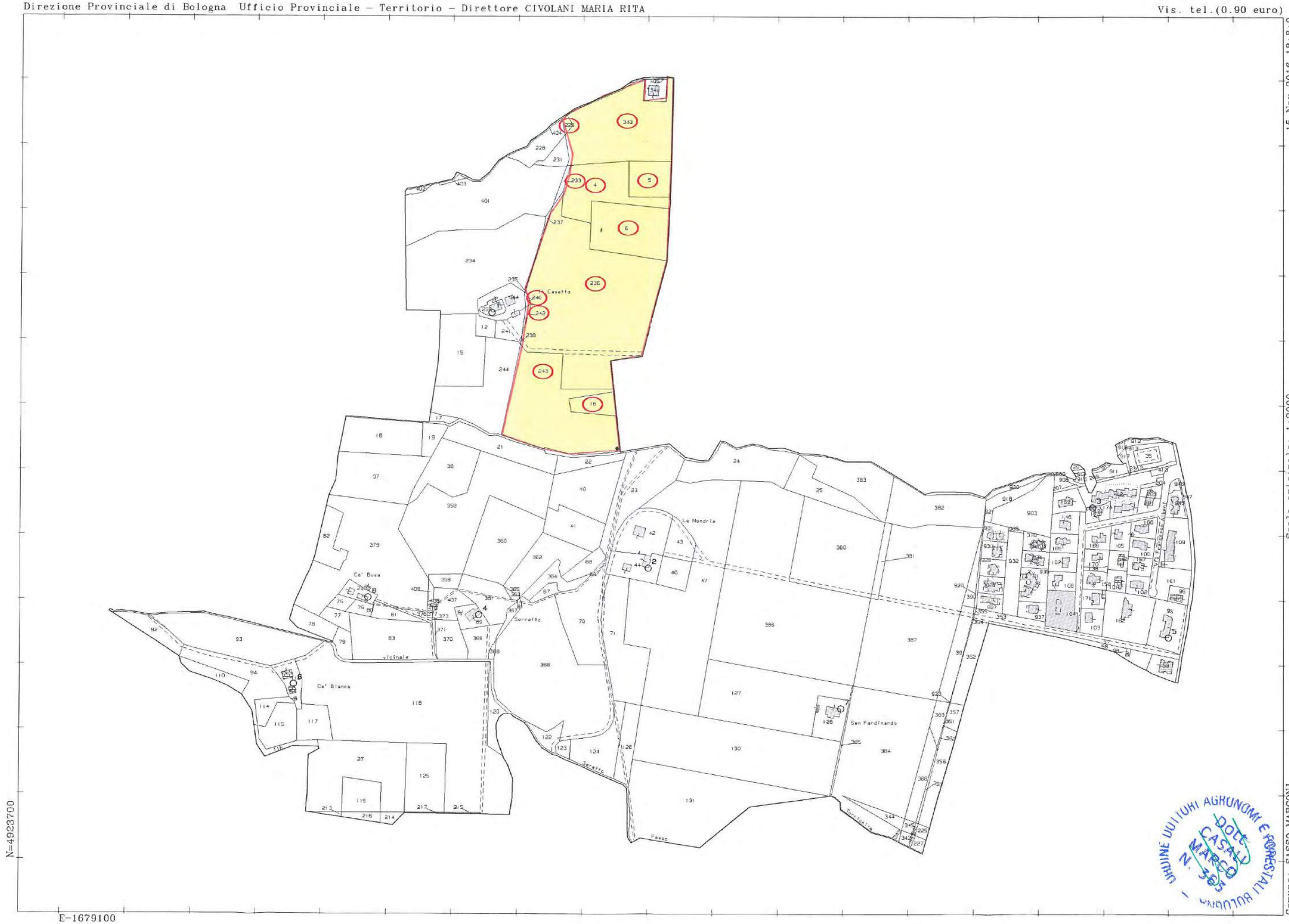

15-Nov-2016 18:8:9
Prot. n. T325764/2016

Scala originale: 1:2000
Dimensione cornice: 1940.000 x 1380.000 metri

Comune: SASSO MARCONI
Foglio: 13

ORDINE DOTTORI AGRONOMI E FORESTALI BOLOGNA
DOTT. CASALI MARCO N. 365

Bilancio degli investimenti

A) Richiedente

Dati del conduttore		*Dati dell'impresa*	
Nome:	PIER LUIGI	*CUAA:*	MNTPLG38P01B880N
Cognome:	MONTEBUGNOLI	*P.IVA:*	00275661205
Data di nascita:	01/09/1938	*Nome della ditta:*	MONTEBUGNOLI PIER LUIGI
Comune di residenza:	CASALECCHIO DI RENO	*Sede del centro aziendale:*	VIA BOLSENDA
Provincia:	BO	*Comune:*	CASALECCHIO DI RENO
Indirizzo:	VIA BOLSENDA 13	*Provincia:*	BO

ORDINE DOTTORI AGRONOMI E FORESTALI BOLOGNA - DOTT. CASALI MARCO N. 563

B) Situazione di partenza

Esercizio di riferimento: ANNO 2016

B1) Lavoro

Componenti la famiglia[i]

relazione di parentela	*anno di nascita*	*sesso*	*giornate lavorate in azienda*	*tipo di lavoro fuori azienda o condizione non professionale*
conduttore	1938	MASCHIO	80	NESSUNA

Manodopera non famigliare[ii]

Tipo di manodopera	*Numero persone*	*totale giornate lavorate in azienda*	*compensi lordi corrisposti (Euro)*
1. salariati fissi			
2. salariati avventizi	1	33	2363,00
3. altri			
TOTALE	1	33	2363,00

Totale lavoro in azienda[iii]

tipo di lavoro	*totale giornate lavorative*	*unità lavorative uomo (ULU)*[iv]	*%*
1. famigliare	80	0.35	70
2. salariato	33	0.14	30
TOTALE	113	0.49	100

ORDINE DOTTORI AGRONOMI E FORESTALI BOLOGNA - Dott. CASALI MARCO N. 363

B2) Produzione Lorda Vendibile (PLV) *ex ante*[v]

Esercizio di riferimento: ANNO 2015

B2.1) Produzioni vegetali[vi]

Produzione Lorda Vendibile (euro)									***Fabbisogni manodopera (giornate)***[vii]		
Cod. AGREA	*Coltura*	*Superficie (Ha)*	*Colture biologiche (Ha)*	*Colture arboree impianto(Ha)*	*Colture arboree allevamento(Ha)*	*Produzione totale (Q.li)*	*Pz. unitario (Euro/Q.le)*	*PLV (Euro)*	*Fabbisogni*	*Fabbisogni biologico*	*Fabbisogni imp.arborei*
167-1	GRANO DURO	9,7318				583.00	26,00	15.158,00	58		
105-3	GRANDO TENERO	4,3500				348.00	23,00	8.004,00	24		
108-7	MEDICA	32,5079				1.120,00	10,00	11.200,00	180		
134-4	SORGO	7,9900				639	16,00	10.224,00	42		
180-4	RITIRO VENTENNALE	4,0400									
	TARE E INCOLTI	14.7202									
TOTALE		73,3399						44.586,00	304		

ORDINE DOTTORI AGRONOMI E FORESTALI BOLOGNA
Dott. Orsalli Marco N. 363

B2.2) Produzioni animali[viii]

Produzione Lorda Vendibile (euro)							**Fabbisogni manodopera (giornate)**[ix]	
Specie/razza	*n. capi*	*Prodotto*	*unità di misura*	*Produzione totale*	*Pz. unitario*	*PLV (Euro)*	*fabbisogni*	*Fabbisogni biologico*
TOTALE								

B2.3) Attività connesse[x]

Attività	*unità di misura*	*Quantità*	*Prezzo unitario*	*Fatturato*
			TOTALE	

ORDINE DOTTORI AGRONOMI E FORESTALI BOLOGNA - Dott. CASALI MARCO N. 363

B2.4) Totale Produzione Lorda Vendibile ex ante

Produzioni	*Valore (Euro)*
Produzione vegetale	44.586,00
Produzione animale	
Attività connesse	
TOTALE	44.586,00

B2.5) Totale ULU ex ante

Descrizione	*Giornate*	*Giornate corrette*[xi]	*ULU (giornate/225)*
Fabbisogni produzioni vegetali (v. Tab. B2.1)	304	304	1.36
Fabbisogni produzioni animali (v. Tab. B2.2)			
Fabbisogni agriturismo[xii]			
		TOTALE	1.36

Note:

ORDINE DOTTORI AGRONOMI E FORESTALI BOLOGNA
Dott. CASAL MARCO N. 363

B3) Costi *ex ante*[xiii]

Produzione vegetale	
Voci di spesa	*Importo (Euro)*
Sementi	5.100,00
Concimi	1.100,00
Antiparassitari, anticrittogamici e diserbanti	3.200,00
Irrigazione	
Assicurazioni	
TOTALE 1	9.400,00

Produzione animale[xiv]	
Voci di spesa	*Importo (Euro)*
Foraggi	
Mangimi	
Lettimi	
Veterinario e medicinali	
Fecondazione artificiale	
Assicurazioni	
TOTALE 2	

Spese generali	
Voci di spesa	*Importo (Euro)*
Acqua[xv]	
Energia elettrica	
TOTALE 3	3.000,00

Meccanizzazione	
Voci di spesa	*Importo (Euro)*
Carburanti e lubrificanti	1.460,00
Manutenzione e assicurazione	1.750.00
Noleggi senza conducente	
Noleggi con conducente	8.100,00
TOTALE 4	11.310,00

Lavoro annuale aziendale	
Voci di spesa	*Importo (Euro)*
Salari a lavoratori fissi	
Salari a lavoratori avventizi	2.363,00
Compensi per lavori direttivi	
TOTALE 5	2.363,00

Ratei pagati per mutui e prestiti	
Voci di spesa	*Importo (Euro)*
Di durata inferiore ai 5anni (importo prestito_____)	
Di durata superiore ai 5anni (importo prestito_____)	
TOTALE 6	

Spese per affitto terreni, fabbricati e manufatti e contributi consortili	
TOTALE 7	
TOTALE GENERALE	26.073,00

C) Piano degli investimenti[xvi]

C1) Elenco investimenti

Investimento	*Importo (euro)*	*1° semestre*	*2° semestre*	*3°semestre*
Edilizia				
Miglioramenti fondiari				
Piantagioni agricole				
Attrezzature ed equipaggiamenti				
Impianti per la produzione e vendita di prodotti aziendali				

Impianti per l'energia				
TOTALE				

C2) Risorse finanziarie

Fonte finanziaria	*Importo (euro)*	*Spesa prevista (euro)*	*% finanziamento*
Risorse proprie			
Finanziamenti pubblici *			
credito			
TOTALE			**100**

* specificare in note le diverse fonti di finanziamento pubblico

Note:

D) Situazione di arrivo

D1) Lavoro

Componenti la famiglia[xvii]				
relazione di parentela	*anno di nascita*	*sesso*	*giornate lavorate in azienda*	*tipo di lavoro fuori azienda o condizione non professionale*
conduttore	1938	MASCHIO	80	NESSUNA

Manodopera non famigliare			
Tipo di manodopera	*Numero persone*	*totale giornate lavorate in azienda*	*compensi lordi corrisposti (Euro)*
1. salariati fissi			
2. salariati avventizi	1	33	2.363,00
3. altri			
TOTALE	1	33	2.363,00

Totale lavoro in azienda			
tipo di lavoro	*totale giornate lavorative*	*unità lavorative uomo (ULU)*	*%*
1. famigliare	80	0,35	70
2. salariato	33	0,14	30
TOTALE	113	0,49	100

ORDINE DEI DOTTORI AGRONOMI E FORESTALI BOLOGNA - DOTT. CASALI MARCO N. 303

D2) Produzione Lorda Vendibile (PLV) *ex post*

D2.1) Produzioni vegetali

Produzione Lorda Vendibile (euro)									***Fabbisogni manodopera (giornate)***		
Cod. AGREA	*Coltura*	*Superficie (Ha)*	*Colture biologich (Ha)e*	*Colture arboree impianto(Ha)*	*Colture arboree allevamento(Ha)*	*Produzione totale (Q.li)*	*Pz. unitario (Euro/Q.le)*	*PLV (Euro)*	*Fabbisogni*	*Fabbisogni biologico*	*Fabbisogni imp.arborei*
167-1	GRANO DURO	7.9900				400	26,00	10.400,00	42		
134-4	SORGO	14.0818				1.100	16,00	17.600,00	82		
108-7	MEDICA	32.5079				1.120	10,00	11.200,00	180		
180-4	RITIRO VENTENNALE	4.0400									
	TARE E INCOLTI	14.7202									
TOTALE		73.3399						39.200,00	304		

ORDINE DOTTORI AGRONOMI E ... Dott. CASALI MARCO N. 363

D2.2) Produzioni animali

Produzione Lorda Vendibile (euro)							*Fabbisogni manodopera (giornate)*	
Specie/razza	*n. capi*	*prodotto*	*unità di misura*	*Produzione totale*	*Pz. unitario*	*PLV (Euro)*	*fabbisogni*	*Fabbisogni biologico*
TOTALE								

D2.3) Attività connesse

Attività	*unità di misura*	*Quantità*	*Prezzo unitario*	*Fatturato*
			TOTALE	

ORDINE DOTTORI AGRONOMI E FORESTALI BOLOGNA
Dott. CASAFI MARCO N. 363

D2.4) Totale Produzione Lorda Vendibile ex post

Produzioni	*Valore (Euro)*
Produzione vegetale	39.200,00
Produzione animale	
Attività connesse	
TOTALE	39.200,00

D2.5) Totale ULU ex post[xviii]

Descrizione	*Giornate*	*Giornate corrette*	*ULU (giornate/225)*
Fabbisogni produzioni vegetali (v. Tab. D2.1)	304	304	1.36
Fabbisogni produzioni animali (v. Tab. D2.2)			
Fabbisogni agriturismo			
		TOTALE	1.36

Note:
Non ci sono variazioni in quanto il piano presentato serve unicamente a scorporare alcune corti coloniche dalla funzionalità agricola essendo non più utilizzati

ORDINE DOTTORI AGRONOMI E DOTTORI FORESTALI BOLOGNA - DOTT. MARCO CASATI N. 563

E) Calcolo della redditività

E1) Redditività *ex ante*[xix]

Totale PLV ex ante	*Totale spese ex ante*	*Reddito Netto ex ante*	*Totale ULU ex ante*	*Redditività ex ante (euro/ULU)*[xx]
44.586,00	26.073,00	18.513,00	1.36	13.612,50

E2) Redditività *ex post*[xxi]

Totale PLV ex post	*Totale spese ex post*	*Reddito Netto ex post*	*Totale ULU ex post*	*Redditività ex post (euro/ULU)*[xxii]
39.200,00	20.500,00	18.700,00	1.36	13.750,00

E3) Incremento di Redditività

Redditività ex post	*Redditività ex ante*	*Incremento (euro/ULU)*[xxiii]
13.612,50	13.750,00	137,50

Note :

ORDINE DEI DOTTORI AGRONOMI E FORESTALI BOLOGNA
DOTT. MARCO CASALI N. 365